

Inwestor:



**PGE Dystrybucja S.A. oddz. Skarżysko-Kamienna**  
**ul. Garbarska 21, 20-340 Lublin**

oddział: Skarżysko- Kamienna ul. Piłsudskiego 51, 26-110 Skarżysko-Kamienna – RE Kielce

Wykonawca:



**KASJE Sp. z o.o.**

Wiśniówka 75 gm. Masłów

26-050 Zagnańsk

tel. +48 41 361 97 13 fax +48 41 361 97 14

sekretariat@kasje.pl

Stadium:

## **Projekt techniczny (wykonawczy)**

### **- TOM II/II - część prawna**

Zamierzenie:

1. Budowa sieci kablowej SN 15kV wraz z budową kontenerowych stacji transformatorowych 15/0,4kV wraz z nawiązaniem liniami nN w ramach części zadania pt. "PWB skablowania odcinka linii GPZ Piaski (KPK) - p. 22 Występa od sł. nr 63 do stacji Krajno Zagórze 161 z połączeniem z GPZ Występa etap V St. Brzezinki 1051 - ZK SN Amelówka - St. tr. Wilków.
2. Budowa sieci kablowej SN 15kV wraz z budową kontenerowych stacji transformatorowych 15/0,4kV wraz z nawiązaniem liniami nN w ramach uzupełniającej części zadania pt. "PWB skablowania odcinka linii GPZ Piaski (KPK) - p. 22 Występa od sł. nr 63 do stacji Krajno Zagórze 161 z połączeniem z GPZ Występa etap V St. Brzezinki 1051 - ZK SN Amelówka - St. tr. Wilków 1193"
3. Rozbiórka sieci napowietrznej SN 15 kV związku z realizacją zadania pt. "PWB skablowania odcinka linii GPZ Piaski (KPK) - p. 22 Występa od sł. nr 63 do stacji Krajno Zagórze 161 z połączeniem z GPZ Występa etap V St. Brzezinki 1051 - ZK SN Amelówka - St. tr. Wilków 1193"

Lokalizacja:

powiat: Kielecki

**miescowosc (obręb):** Mąchocice Kapitulne(0008), gmina: Masłów

miescowosc (obręb): Ciekoty(0003), gmina: Masłów

miescowosc (obręb): Wilków(0024), gmina: Bodzentyn

**Kategoria obiektu: XXVI – sieci el.**

**Działki – wg PZT, PAB i PR**

Funkcja:	Imię i Nazwisko:	Uprawnienia:	Podpis:
Projektował	mgr inż. Mateusz Brelak	SWK/0251/PWBE/17 spec. instalacyjna w zakresie sieci i urządzeń elektroenergetycznych	
Sprawdził	mgr inż. Tomasz Chrabąszcz	SWK/0097/PWBE/21 spec. instalacyjna w zakresie sieci i urządzeń elektroenergetycznych	
Data opracowania:	CPV:	EID:	Nr egz.:
06.2024	45231400-9	114P/KASJE	1

Adnotacje urzędowe:



**Znak: B.IV.6740.1.41.11.2024.JK****DECYZJA NR 298 / 2025**

Na podstawie art. 28, art. 33 ust. 1, art. 34 ust. 4, art. 36 ustawy z dnia 7 lipca 1994 r. – Prawo budowlane (t. j. Dz. U. z 2024 r. poz. 725 z późn. zm.) oraz na podstawie art. 104 ustawy z dnia 14 czerwca 1960 r. – Kodeks postępowania administracyjnego (t. j. Dz. U. z 2024 r. poz. 572), po rozpatrzeniu wniosku PGE Dystrybucja S.A., z siedzibą: ul. Garbarska 21A, 20 – 340 Lublin, reprezentowanej przez pełnomocnika Pana Mateusza Brelaka, o pozwolenie na budowę z dnia 31.10.2024 r.,

**zatwierdzam projekt zagospodarowania terenu  
oraz projekt architektoniczno – budowlany i udzielam pozwolenia na budowę  
dla:**

**PGE Dystrybucja S.A., z siedzibą: ul. Garbarska 21A, 20 – 340 Lublin**

**obejmujące: budowę sieci kablowej SN 15 kV wraz z budową kontenerowych stacji transformatorowych 15/0,4 kV oraz nawiązaniem liniami nN, w ramach uzupełniającej części zadania pt. „PWB skablowania odcinka linii GPZ Piaski (KPK) – p. 22 Występa od słupa nr 63 do stacji Krajno Zagórze 161 z połączeniem z GPZ Występa etap V St. Brzezinki 1051 – ZK SN Ameliówka – stacja transformatorowa Wilków 1193”, na terenie inwestycji obejmującym działki nr ewid.: 456, 454, 879/5, 528/1, obręb 0008 Mąchocice Kapitulne, gmina Masłów; działki nr ewid.: 110/3, 110/4, 249/7, 249/8, 249/12, 249/1, 249/6, 134, 266/6, 266/4, 266/5, 267/1, 266/3, 289/6, 289/9, 289/11, 289/10, 288/2, 288/6, 288/1, 287/6, 287/5, 287/4, 286/8, 264, 286/7, 285/1, 284/1, 283/1, 282/4, 273/1, 274/2, 274/1, 275/1, 276/1, 1525/3, 2153/1, 1526, 1528/2, 1516, 1517/1, 1543, 1542, 1541, 1535, 1534, 1533, 145/3, obręb 0003 Ciekoty, gmina Masłów oraz działki nr ewid.: 934, 932, 229/2, 77/2, 935, 301/2, 264/3, 371/3, 936, 379/6, 371/1, 938, obręb 0024 Wilków, gmina Bodzentyn,**

wg projektu stanowiącego załącznik **Nr 1**, do niniejszej decyzji tj.:

**Projektu zagospodarowania terenu i projektu architektoniczno – budowlanego,**  
opracowanego przez:

- **mgr inż. Mateusza Brelaka** – projektanta branży elektrycznej, posiadającego uprawnienia budowlane nr ewid. SWK/0251/PWBE/17, do projektowania i kierowania robotami budowlanymi w specjalności instalacyjnej w zakresie sieci, instalacji i urządzeń elektrycznych i elektroenergetycznych bez ograniczeń, będącego członkiem Świętokrzyskiej Okręgowej Izby Inżynierów Budownictwa pod nr ewid. SWK/IE/0002/19, sprawdzonego przez:
- **mgr inż. Tomasza Chrabąszcza** – projektanta branży elektrycznej, posiadającego uprawnienia budowlane nr ewid. SWK/0128/POOS/04, do projektowania i kierowania robotami budowlanymi w specjalności instalacyjnej w zakresie sieci, instalacji i urządzeń elektrycznych i elektroenergetycznych bez ograniczeń, będącego członkiem Świętokrzyskiej Okręgowej Izby Inżynierów Budownictwa pod nr ewid. SWK/IE/0045/21,

z zachowaniem następujących warunków:

- budowę prowadzić zgodnie z projektem zagospodarowania terenu i projektem architektoniczno –

- budowlanym, pod kierunkiem osób uprawnionych, z zachowaniem obowiązujących norm branżowych wykonania robót, przepisów w zakresie bezpieczeństwa ludzi i mienia, ochrony środowiska oraz wymogów sztuki budowlanej,
- budowa nie może powodować zakłóceń w naturalnym spływie wód opadowych ani ograniczeń w użytkowaniu sąsiednich nieruchomości,
  - przy wykonywaniu robót budowlanych należy stosować wyroby budowlane dopuszczone do obrotu i powszechnego lub jednostkowego stosowania w budownictwie,
  - posiadacz odpadów jest obowiązany do postępowania z odpadami w sposób zgodny z zasadami gospodarki odpadami, w tym do prowadzenia procesów przetwarzania odpadów w taki sposób aby procesy te, oraz powstające w ich wyniku odpady nie stwarzały zagrożenia dla życia lub zdrowia ludzi oraz dla środowiska, a także w sposób zgodny z przepisami o ochronie środowiska i planami gospodarki odpadami,
  - uwzględnić uwagi wynikające z ostatecznej decyzji Dyrektora Zarządu Zlewni w Kielcach PGW Wody Polskie z dnia 06.08.2020 r., znak: KR.ZUZ.1.4210.133.2020.GP, udzielającej pozwolenia wodnoprawnego;
  - uwzględnić uwagi wynikające z ostatecznej decyzji Świętokrzyskiego Wojewódzkiego Konserwatora Zabytków w Kielcach Nr 116A/2024 z dnia 13.03.2024 r., znak: ZN.UR.5142.22.2024,
  - roboty budowlane należy prowadzić zgodnie z Protokołem Narady Koordynacyjnej z dnia 18.05.2021 r., znak: GN-III.6630.495.2021,
  - roboty budowlane należy prowadzić zgodnie z Protokołem Narady Koordynacyjnej z dnia 11.08.2021 r., znak: GN-III.6630.790.2021,
  - roboty budowlane należy prowadzić zgodnie z Protokołem Narady Koordynacyjnej z dnia 15.04.2022 r., znak: GN-III.6630.256.2022,
  - uwzględnić uwagi wynikające z postanowienia Regionalnego Dyrektora Ochrony Środowiska w Kielcach z dnia 23.01.2024 r., znak: WPN-I.43.3.2024.MM,
  - uwzględnić uwagi wynikające z decyzji Powiatowego Zarządu Dróg W Kielcach z dnia 31.01.2020 r., znak: PZD.600.624.2019.MS,
  - uwzględnić uwagi wynikające z decyzji Powiatowego Zarządu Dróg W Kielcach z dnia 12.10.2021 r., znak: PZD.600.446.2021.MS,
  - uwzględnić uwagi wynikające z decyzji Powiatowego Zarządu Dróg W Kielcach z dnia 18.03.2022 r., znak: PZD.600.71.2022.MS,
  - uwzględnić uwagi wynikające z decyzji Powiatowego Zarządu Dróg W Kielcach z dnia 11.07.2023 r., znak: PZD.600.218.2023.MS,
  - uwzględnić uwagi wynikające z decyzji Wójta Gminy Masłów z dnia 24.02.2020 r., znak: BiGP.7230.55.2020.Z.P.D.,
  - uwzględnić uwagi wynikające z decyzji Wójta Gminy Masłów z dnia 14.09.2021 r., znak: BiGP.7230.217.2021.Z.P.D.,
  - realizacja i eksploatacja inwestycji nie może spowodować uszkodzenia drzew i krzewów na terenie lokalizacji inwestycji i terenach przyległych. W przypadku występowania drzew i krzewów na terenie, na ich wycięcie lub przesadzenie, wymagane jest oddzielne zezwolenie,
  - realizacja i eksploatacja inwestycji nie może spowodować niszczenia siedlisk zwierząt dziko żyjących oraz roślin objętych ochroną gatunkową,
  - realizacja i eksploatacja inwestycji nie może powodować niszczenia lub uszkodzenia urządzeń odwadniających zlokalizowanych w pasie drogowym dróg publicznych,
  - zabrania się niszczenia lub uszkodzania urządzeń wodnych,



wynikających z:

- art. 36 ust. 1 pkt 1- 4 oraz art. 42 ust. 3 ustawy z dnia 7 lipca 1994 r. – Prawo budowlane
- art. 33 ust. 1 ustawy z dnia 14 grudnia 2012 r. – o odpadach (t. j. Dz. U. z 2023 r. poz. 1587 z późn. zm.),
- art. 52 i art. 83 ustawy z dnia 16 kwietnia 2004 r. o ochronie przyrody (t. j. Dz. U. z 2024 r. poz. 1478 z późn. zm.),
- art. 394 ust. 1 pkt 11 w nawiązaniu do art. 16 pkt 65 lit. a oraz do art. 17 ust. 1 pkt 4 ustawy z dnia 20 lipca 2017 r. Prawo wodne (t. j. Dz. U. z 2024 r. poz. 1087 z późn. zm.),
- art. 192 ust. 1 pkt 1, w związku z art. 17 ust. 1 pkt 3 lit. a ustawy Prawo wodne.

## UZASADNIENIE

PGE Dystrybucja S.A., z siedzibą: ul. Garbarska 21A, 20 – 340 Lublin, reprezentowana przez pełnomocnika Pana Mateusza Brelaka, w dniu 31.10.2024 r. wystąpiła do tutejszego organu z wnioskiem o zatwierdzenie projektu zagospodarowania terenu oraz projektu architektoniczno – budowlanego i udzielenie pozwolenia na budowę sieci kablowej SN 15 kV wraz z budową kontenerowych stacji transformatorowych 15 / 0,4 kV oraz nawiązaniem liniami nN, w ramach uzupełniającej części zadania pt. „PWB skablowania odcinka linii GPZ Piaski (KPK) – p. 22 Występa od słupa nr 63 do stacji Krajno Zagórze 161 z połączeniem z GPZ Występa etap V St. Brzezinki 1051 – ZK SN Ameliówka – stacja transformatorowa Wilków 1193”, na terenie inwestycji obejmującym działki nr ewid.: 456, 454, 879/5, 528/1, obręb 0008 Mąchocice Kapitulne, gmina Masłów; działki nr ewid.: 110/3, 110/4, 249/7, 249/8, 249/12, 249/1, 249/6, 134, 266/6, 266/4, 266/5, 267/1, 266/3, 289/6, 289/9, 289/11, 289/10, 288/2, 288/6, 288/1, 287/6, 287/5, 287/4, 286/8, 264, 286/7, 285/1, 284/1, 283/1, 282/4, 273/1, 274/2, 274/1, 275/1, 276/1, 1525/3, 2153/1, 1526, 1528/2, 1516, 1517/1, 1543, 1542, 1541, 1535, 1534, 1533, 145/3, obręb 0003 Ciekoty, gmina Masłów oraz działki nr ewid.: 934, 932, 229/2, 77/2, 935, 301/2, 264/3, 371/3, 936, 379/6, 371/1, 938, obręb 0024 Wilków, gmina Bodzentyn.

Do wniosku o pozwolenie na budowę inwestor załączył wymagane przepisami art. 33 ust. 2 ustawy Prawo budowlane dokumenty:

- projekt zagospodarowania terenu oraz projekt architektoniczno – budowlany w postaci papierowej w 3 egzemplarzach – wraz z opiniami, uzgodnieniami, pozwoleniami i innymi dokumentami, których obowiązek dołączenia wynika z przepisów odrębnych ustaw, lub kopiami tych opinii, uzgodnień, pozwoleń i innych dokumentów,
- oświadczenie o posiadanym prawie do dysponowania nieruchomością na cele budowlane,
- ostateczną decyzję Burmistrza Miasta i Gminy Bodzentyn Nr 21CP/2020 z dnia 14.10.2020 r., znak: BZP.6733.18.2020, o ustaleniu lokalizacji inwestycji celu publicznego,
- ostateczną decyzję Dyrektora Zarządu Zlewni w Kielcach PGW Wody Polskie z dnia 06.08.2020 r., znak: KR.ZUZ.1.4210.133.2020.GP, udzielającą pozwolenia wodnoprawnego;
- ostateczną decyzję Świętokrzyskiego Wojewódzkiego Konserwatora Zabytków w Kielcach Nr 116A/2024 z dnia 13.03.2024 r., znak: ZN.UR.5142.22.2024,
- pełnomocnictwo.

Pismem z dnia 25.11.2024 r. strony postępowania zostały zawiadomione o wszczęciu postępowania i o możliwości wypowiedzenia się co do zebranych materiałów i dowodów w sprawie. W toku postępowania nie wpłynęły żadne uwagi i zastrzeżenia od stron biorących udział w postępowaniu.

Przepis art. 28 ust. 1 ustawy *Prawo budowlane* stanowi, że roboty budowlane można rozpocząć jedynie na podstawie decyzji o pozwoleniu na budowę, z zastrzeżeniem art. 29-31.

W myśl art. 32 ust. 4 ustawy *Prawo budowlane* pozwolenie na budowę może być wydane wyłącznie temu, kto:

- 1) złożył wniosek w tej sprawie w okresie ważności decyzji o warunkach zabudowy i zagospodarowania terenu, jeżeli jest ona wymagana zgodnie z przepisami o planowaniu i zagospodarowaniu przestrzennym,
- 1a) złożył wniosek w tej sprawie w okresie ważności pozwoleń, o których mowa w art. 23 ust. 1 i art. 26 ust. 1, oraz decyzji, o której mowa w art. 27 ust. 1 ustawy z dnia 21 marca 1991 r. o obszarach morskich Rzeczypospolitej Polskiej i administracji morskiej (t.j. Dz. U. z 2024 r. poz. 1125), jeżeli są one wymagane,
- 2) złożył oświadczenie, pod rygorem odpowiedzialności karnej, o posiadanym prawie do dysponowania nieruchomością na cele budowlane.

Kompetencje organu administracji architektoniczno – budowlanej zostały określone w art. 35 ust. 1 ustawy *Prawo budowlane*, który stanowi, że przed wydaniem decyzji o pozwoleniu na budowę lub odrębnej decyzji o zatwierdzeniu projektu zagospodarowania działki lub terenu, oraz projektu architektoniczno – budowlanego organ administracji architektoniczno – budowlanej sprawdza:

- 1) zgodność projektu zagospodarowania działki lub terenu oraz projektu architektoniczno – budowlanego z:
  - a) ustaleniami miejscowego planu zagospodarowania przestrzennego i innymi aktami prawa miejscowego albo decyzji o warunkach zabudowy i zagospodarowania terenu w przypadku braku miejscowego planu,
  - b) wymaganiami ochrony środowiska, w szczególności określonymi w decyzji o środowiskowych uwarunkowaniach, o której mowa w art. 71 ust. 1 ustawy z dnia 3 października 2008 r. o udostępnianiu informacji o środowisku i jego ochronie, udziale społeczeństwa w ochronie środowiska oraz o ocenach oddziaływania na środowisko,
  - c) ustaleniami uchwały o ustaleniu lokalizacji inwestycji mieszkaniowej,
- 2) zgodność projektu zagospodarowania działki lub terenu z przepisami, w tym techniczno budowlanymi,
- 3) kompletność projektu zagospodarowania działki lub terenu oraz projektu architektoniczno – budowlanego, w tym dołączenie:
  - a) uchylony,
  - b) uchylony,
  - c) kopii zaświadczenia, o którym mowa w art. 12 ust. 7, dotyczącego projektanta i projektanta sprawdzającego,
  - d) uchylony,
- 3a) dołączenie:
  - a) wymaganych opinii, uzgodnień, pozwoleń i sprawdzeń,
  - b) oświadczeń, o których mowa w art. 33 ust. 2 pkt 9 i 10,
- 4) posiadanie przez projektanta i projektanta sprawdzającego odpowiednich uprawnień budowlanych na podstawie:
  - a) kopii dokumentów, o których mowa w art. 34 ust. 3d pkt 1 – w przypadku uprawnień niewpisanych do centralnego rejestru osób posiadających uprawnienia budowlane,
  - b) danych w centralnym rejestrze osób posiadających uprawnienia budowlane – w przypadku uprawnień wpisanych do tego rejestru,



4a) przynależność projektanta i projektanta sprawdzającego do właściwej izby samorządu zawodowego na podstawie:

- a) zaświadczenia, o którym mowa w art. 12 ust. 7 – w przypadku osób niewpisanych do centralnego rejestru osób posiadających uprawnienia budowlane,
- b) danych w centralnym rejestrze osób posiadających uprawnienia budowlane – w przypadku osób wpisanych do tego rejestru.

Uwzględniając powyższe, postanowieniem z dnia 05.12.2024 r., znak jw., nałożono na Inwestora obowiązek usunięcia nieprawidłowości występujących w przedłożonym do zatwierdzenia projekcie zagospodarowania terenu oraz projekcie architektoniczno-budowlanym, w terminie do dnia 28.02.2025 r. Inwestor w dniu 17.02.2025 r. przedłożył uzupełnioną i poprawioną dokumentację projektową.

Po sprawdzeniu zgodności projektu zagospodarowania terenu oraz projektu architektoniczno-budowlanego z ustaleniami miejscowego planu zagospodarowania przestrzennego oraz decyzji celu publicznego, zgodności projektu zagospodarowania terenu z przepisami, w tym techniczno-budowlanymi oraz kompletności projektu zagospodarowania terenu i projektu architektoniczno-budowlanego **stwierdzam, że:**

- na części terenu inwestycji, położonym w gminie Bodzentyn, nie obowiązuje miejscowy plan zagospodarowania przestrzennego. Inwestor uzyskał decyzję Burmistrza Miasta i Gminy Bodzentyn Nr 21CP/2020 z dnia 14.10.2020 r., znak: BZP.6733.18.2020, o ustalenie lokalizacji inwestycji celu publicznego. Zamierzenie inwestycyjne jest zgodne z ww. decyzją.
- na części terenu inwestycji (obręb Ciekoty) obowiązuje miejscowy plan zagospodarowania przestrzennego zatwierdzony uchwałą Nr XI/128/2019 Rady Gminy Masłów z dnia 19 września 2019 r. w sprawie miejscowego planu zagospodarowania przestrzennego sołectwa Ciekoty na terenie gminy Masłów (Dz. Urz. Woj. Świętokrzyskiego z 2019 r., poz. 3911) oraz Uchwałą Nr XLV/460/2022 Rady Gminy Masłów z dnia 27 maja 2022 r. w sprawie uchwalenia zmiany nr 1 w miejscowym planie zagospodarowania przestrzennego sołectwa Ciekoty na terenie gminy Masłów (Dz. Urz. Woj. Świętokrzyskiego z 2022 r., poz. 1988);  
Teren inwestycji położony jest na obszarach: KD-D3 - teren publicznych gminnych dróg klasy dojazdowej, MNP1, MNP3, MNP4 - teren zabudowy mieszkaniowej i/lub pensjonatowej, KDW14, KDW21 - teren dróg wewnętrznych, Z1 - teren zieleni łąkowej, WS1 - teren wód powierzchniowych śródlądowych (stojących), MN20 - teren zabudowy mieszkaniowej jednorodzinnej, KD-G - teren publicznej powiatowej drogi klasy głównej.  
Inwestycja nie jest sprzeczna z ustaleniami ww. planu.
- na pozostałej części terenu inwestycji (obręb Mąchocice Kapitulne) obowiązuje miejscowy plan zagospodarowania przestrzennego zatwierdzony uchwałą Nr XVI/179/2020 Rady Gminy Masłów z dnia 30 stycznia 2020 r. w sprawie miejscowego planu zagospodarowania przestrzennego sołectwa Mąchocice Kapitulne na terenie gminy Masłów (Dz. Urz. Woj. Świętokrzyskiego z 2020 r., poz. 885) wraz z rozstrzygnięciem nadzorczym nr SPN.III.4130.6.2020 Wojewody Świętokrzyskiego z dnia 10.03.2020 r. (Dz. Urz. Woj. Świętokrzyskiego z 2020 r., poz. 1247);  
Teren inwestycji położony jest na obszarach: KD-G1 - teren publicznej drogi powiatowej klasy głównej, KD-D8 - teren publicznych dróg gminnych klasy dojazdowej, Ws - teren wód powierzchniowych śródlądowych płynących, Z – teren zieleni łąkowej.  
Inwestycja nie jest sprzeczna z ustaleniami ww. planu.
- projekt zagospodarowania terenu jest zgodny z przepisami techniczno – budowlanymi, w tym z przepisami rozporządzenia Ministra Infrastruktury z 12 kwietnia 2002 r. w sprawie warunków

technicznych jakim powinny odpowiadać budynki i ich usytuowanie (t. j. Dz. U.2022 r. poz. 1225 z późn. zm.),

- projekt zagospodarowania terenu i projekt architektoniczno – budowlany zostały sporządzone i sprawdzone przez projektantów posiadających wymagane uprawnienia budowlane i legitymujących się aktualnym, na dzień sporządzenia projektu, zaświadczeniem o przynależności do właściwej izby samorządu zawodowego,
- do projektu zagospodarowania terenu i projektu architektoniczno – budowlanego zostały dołączone oświadczenia projektantów o sporządzeniu projektu zgodnie z obowiązującymi przepisami i zasadami wiedzy technicznej.

Projekt zagospodarowania terenu zawiera informację o obszarze oddziaływania obiektu, z której wynika, że granice obszaru oddziaływania zamykają się w granicach terenu inwestycji.

Ponadto stwierdzam, że przedmiotowa inwestycja nie jest zaliczana do przedsięwzięć mogących znacząco oddziaływać na środowisko, ani przedsięwzięć mogących potencjalnie znacząco oddziaływać na środowisko, w rozumieniu przepisów rozporządzenia Rady Ministrów z dnia 10 września 2019 r. – w sprawie przedsięwzięć mogących znacząco oddziaływać na środowisko (Dz. U. 2019 r. poz. 1839 z późn. zm.) i nie wymaga przeprowadzenia postępowania w sprawie oceny oddziaływania na środowisko.

Wobec powyższych ustaleń inwestor spełnił wszystkie wymagania wynikające z przepisów Prawa budowlanego, a zatem w myśl art. 35 ust. 4 cytowanej wyżej ustawy w razie spełnienia wymagań określonych w ust. 1 oraz w art. 32 ust. 4, właściwy organ nie może odmówić wydania decyzji o pozwoleniu na budowę.

Biorąc powyższe pod uwagę, orzeczono jak w sentencji decyzji.

Od niniejszej decyzji służy stronom odwołanie do Wojewody Świętokrzyskiego. Odwołanie wnosi się za pośrednictwem Starosty Kieleckiego w terminie 14 dni od dnia doręczenia decyzji. Przed upływem terminu do wniesienia odwołania strona może zrzec się prawa do wniesienia odwołania wobec organu administracji publicznej, który wydał decyzję. Z dniem doręczenia organowi oświadczenia o zrzeczeniu się prawa do wniesienia odwołania przez ostatnią ze stron postępowania, decyzja staje się ostateczna i prawomocna, co oznacza, iż decyzja podlega natychmiastowemu wykonaniu i brak jest możliwości zaskarżenia decyzji do Wojewódzkiego Sądu Administracyjnego. Nie jest możliwe skuteczne cofnięcie oświadczenia o zrzeczeniu się prawa do wniesienia odwołania.

Inwestor dokonał zapłaty opłaty skarbowej w wysokości 2 160,00 zł (słownie złotych: dwa tysiące sto sześćdziesiąt 00/100) na konto Urzędu Miasta Kielce w ING Bank Śląski 38 1050 0099 6450 9000 0000 0000, w tym:

- 2 143,00 zł pozwolenie na budowę – stosownie do wymogu art. 1 ust. 1 pkt 1 lit. „c” i art. 4 ustawy z dnia 16 listopada 2006 r. o opłacie skarbowej (j. t. Dz. U. z 2023 r. poz. 2111 ze zm.) i załącznika tej ustawy (cz. III pkt 9 ppkt 1 lit. f),
- 17,00 zł za pełnomocnictwo – stosownie do wymogu art. 1 ust. 1 pkt 2 i art. 4 ww. ustawy i załącznika do tej ustawy (część IV.)

**Otrzymują** (za zwrotnym potwierdzeniem odbioru):

1. Pan Mateusz Brelok – pełnomocnik PGE Dystrybucja S.A.  
ul. Wiśniówka 75  
26-050 Zagnańsk  
- wraz z 1 egz. projektu zagospodarowania terenu oraz projektu architektoniczno-budowlanego
2. Strony w postępowaniu – według odrębnego wykazu
3. aa (J.K.)

Z up. Starosty

Elżbieta Hermanowska  
Dyrektor  
Wydziału Budownictwa (2)

W terminie przewidzianym w art. 129 K.p.a.  
strony nie wniosły odwołania i decyzja  
podlega wykonaniu  
od dnia ..... 23.04.2025  
Kielce, dnia ..... 24.04.2025

Z up. Starosty  
Elżbieta Hermanowska  
Dyrektor  
Wydziału Budownictwa (3)



### Do wiadomości:

1. Urząd Miasta i Gminy Bodzentyn  
ul. Suchedniowska 3, 26 – 010 Bodzentyn
2. Burmistrz Miasta i Gminy Bodzentyn (organ podatkowy)
3. Urząd Gminy Masłów  
ul. Spokojna 2, 26 – 001 Masłów
4. Wójt Gminy Masłów (organ podatkowy)
5. Powiatowy Inspektor Nadzoru Budowlanego w Kielcach, w m.  
- wraz z 1 egz. projektu zagospodarowania działki lub terenu oraz projektu architektoniczno –  
budowlanego

### **POUCZENIE:**

1. Inwestor jest obowiązany zawiadomić organ nadzoru budowlanego oraz projektanta sprawującego nadzór nad zgodnością realizacji budowy z projektem o zamierzonym terminie rozpoczęcia robót budowlanych, dla których wymagane jest uzyskanie decyzji o pozwoleniu na budowę, dokonanie zgłoszenia budowy, o której mowa art. 29 ust. 1 pkt 1-4, lub dokonanie zgłoszenia instalowania, o którym mowa w art. 29 ust 3 pkt 3 lit. d, stosownie do art. 41 ust. 4 ustawy z dnia 7 lipca 1994 r. – Prawo budowlane (Dz.U.2024.725 tj. ze zm.).
2. Do zawiadomienia o zamierzonym terminie rozpoczęcia robót budowlanych, zgodnie z art. 41 ust. 4a Prawa budowlanego, inwestor dołącza:
  - 1) informację wskazującą imiona i nazwiska osób, które będą sprawować funkcję:
    - a) kierownika budowy – w przypadku robót budowlanych wymagających ustanowienia kierownika budowy,
    - b) inspektora nadzoru inwestorskiego – jeżeli został ustanowiony (...);
  - 2) oświadczenie lub kopię oświadczenia projektanta i projektanta sprawdzającego o sporządzeniu projektu technicznego, dotyczącego zamierzenia budowlanego zgodnie z obowiązującymi przepisami, zasadami wiedzy technicznej, projektem zagospodarowania działki lub terenu oraz projektem architektoniczno – budowlanym oraz rozstrzygnięciami dotyczącymi zamierzenia budowlanego.
3. Przed rozpoczęciem robót budowlanych inwestor jest obowiązany, zgodnie z art. 42 ust. 1 Prawo budowlane:
  - 1) zapewnić sporządzenie projektu technicznego, z zastrzeżeniem art. 34 ust. 3b, w przypadku:
    - a) robót budowlanych objętych decyzją o pozwoleniu na budowę,
    - b) budowy, o której mowa w art. 29 ust. 1 pkt 1-4,
    - c) przebudowy, o której mowa w art. 29 ust. 3 pkt 1 lit. a,
    - d) instalowania, o którym mowa w art. 29 ust. 3 pkt 3 lit. d;
  - 2) ustanowić kierownika budowy w przypadku:
    - a) robót budowlanych objętych decyzją o pozwoleniu na budowę,
    - b) budowy, o której mowa w art. 29 ust. 1 pkt 1, 2-4, 9, 27 i 30, oraz instalowania, o którym mowa w art. 29 ust. 3 pkt 3 lit. d i e,
    - c) przebudowy, o której mowa w art. 29 ust. 3 pkt 1 lit. a, (...),
  - 3) ustanowić inspektora nadzoru inwestorskiego w przypadku:
    - a) gdy taki obowiązek wynika z decyzji o pozwoleniu na budowę,
    - b) (...),
    - c) (...),
    - d) obiektów budowlanych, określonych w przepisach wydanych na podstawie art. 19 ust. 2;
  - 4) przekazać kierownikowi budowy projekt budowlany, w tym projekt techniczny, o ile jest wymagany.
4. Do użytkowania obiektu budowlanego, na budowę, którego wymagana jest decyzja o pozwoleniu na budowę albo zgłoszenie budowy, o której mowa w art. 29 ust. 1 pkt 1 - 2, można przystąpić, z zastrzeżeniem art. 55 i art. 57, po zawiadomieniu organu nadzoru budowlanego o zakończeniu budowy, jeżeli organ ten, w terminie 14 dni od dnia doręczenia zawiadomienia, nie zgłosi sprzeciwu w drodze decyzji. Przepis art. 30 ust 6a stosuje się (zob. art. 54 ust. 1 ustawy z dnia 7 lipca 1994 r. – Prawo budowlane).
5. Przed przystąpieniem do użytkowania obiektu budowlanego inwestor jest obowiązany uzyskać decyzję o pozwoleniu na użytkowanie, jeżeli na budowę obiektu budowlanego jest wymagane pozwolenie na budowę i jest on zaliczony do kategorii: V, IX-XVI, XVII (z wyjątkiem warsztatów rzemieślniczych, stacji obsługi pojazdów, myjni samochodowych i garaży do pięciu stanowisk włącznie), XVIII (z wyjątkiem obiektów magazynowych: budynki magazynowe, chłodnie, hangary i wiaty, a także budynków kolejowych: nastawnie, podstacje trakcyjne, lokomotywnie, wagonownie, strażnice przejazdowe i myjnie taboru kolejowego), XX, XXII (z wyjątkiem placów składowych, postojowych i parkingów), XXIV (z wyjątkiem stawów rybnych), XXVII (z wyjątkiem jazów, wałów przeciwpowodziowych, opasek i ostróg brzegowych oraz rowów melioracyjnych), XXVIII-XXX – o których mowa

w załączniku do ustawy (zob. art. 55 ust. 1 pkt. 1 ustawy z dnia 7 lipca 1994 r. – Prawo budowlane).

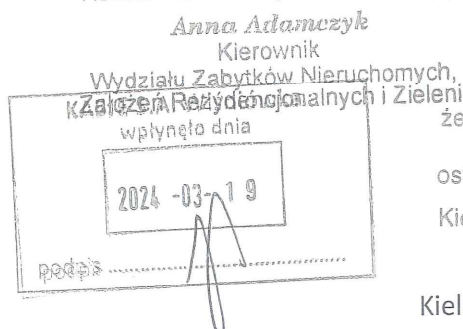
6. Inwestor może przystąpić do użytkowania obiektu budowlanego przed wykonaniem wszystkich robót budowlanych pod warunkiem uzyskania decyzji o pozwoleniu na użytkowanie wydanej przez właściwy organ nadzoru budowlanego (zob. art. 55 ust. 1 pkt 3 ustawy z dnia 7 lipca 1994 r. – Prawo budowlane).
7. Inwestor zamiast dokonania zawiadomienia o zakończeniu budowy może wystąpić z wnioskiem o wydanie decyzji o pozwoleniu na użytkowanie (zob. art. 55 ust. 2 ustawy z dnia 7 lipca 1994 r. – Prawo budowlane).
8. Przed wydaniem decyzji w sprawie pozwolenia na użytkowanie obiektu budowlanego właściwy organ nadzoru budowlanego przeprowadzi obowiązkową kontrolę budowy zgodnie z art. 59a ustawy z dnia 7 lipca 1994 r. – Prawo budowlane. (zob. art. 59 ust. 1 ustawy z dnia 7 lipca 1994 r. – Prawo budowlane). Wniosek o udzielenie pozwolenia na użytkowanie stanowi wezwanie właściwego organu do przeprowadzenia obowiązkowej kontroli budowy (zob. art. 57 ust. 6 ustawy z dnia 7 lipca 1994 r. – Prawo budowlane).





Znak: ZN.UR.5142.22.2024

WOJEWÓDZKI URZĄD  
OCHRONY ZABYTKÓW w KIELCACH  
ul. Józefa Paderewskiego 34 A  
25-502 Kielce  
tel. 41 330 18 00



Stwierdza się,  
że w dniu 24.04.2024.  
decyzja niniejsza stała się  
ostateczna i podlega wykonaniu  
Kielce, 04.05.2024.

Kielce, 13.03.2024 r.

## DECYZJA NR 116A/2024

Na podstawie art. 7 pkt 1, art. 36 ust. 1 pkt 1 ustawy z dnia 23 lipca 2003 r. o ochronie zabytków i opiece nad zabytkami (j.t. Dz. U. z 2022 r., poz. 840, ze zm.); art. 104 § 1 ustawy z dnia 14 czerwca 1960 r. Kodeks postępowania administracyjnego (j.t. Dz. U. z 2023 r., poz. 775, ze zm.); § 13 rozporządzenia Ministra Kultury i Dziedzictwa Narodowego z dnia 2 sierpnia 2018 r. w sprawie prowadzenia prac konserwatorskich, prac restauratorskich i badań konserwatorskich przy zabytku wpisanym do rejestru zabytków albo na Listę Skarbów Dziedzictwa oraz robót budowlanych, badań architektonicznych i innych działań przy zabytku wpisanym do rejestru zabytków, a także badań archeologicznych i poszukiwań zabytków (Dz. U. z 2021 r., poz. 81),

po rozpatrzeniu wniosku PGE Dystrybucja S.A. w Lublinie, reprezentowanej przez Pana Mateusza Brelak, z dnia 23.01.2024 r. (data wpływu: 24.01.2024 r.) o wydanie pozwolenia na budowę linii kablowych wraz z rozbiórką istniejącej, napowietrznej stacji transformatorowej i budową kontenerowej stacji transformatorowej w ramach uzupełniającej części zadania pt.: „PWB skablowania odcinka linii GPZ Piaski (KOK) – p. 22 Występa od st. Nr 63 do stacji Krajno Zagórze 161 z połączeniem GPZ Występa etap V ST. Brzezinki 1051 – ZK SN Ameliówka – St. Tr. Wilków 1193” – w zakresie planowanych prac na zabytkowym obszarze Góry Radostowej, tj.:

- na działkach nr ewid. **1528/2, 1543, 1542, 1541, 1535 i 1533** w miejscowości Ciekoty
- na działkach nr ewid. **456 i 879/5** w miejscowości Mąchocice Kapitulne,

**Świętokrzyski Wojewódzki Konserwator Zabytków w Kielcach**  
**orzeka o pozwoleniu dla**  
**PGE Dystrybucja S.A., ul. Garbarska 21, 20-340 Lublin**

na budowę linii kablowych wraz z rozbiórką istniejącej, napowietrznej stacji transformatorowej i budową kontenerowej stacji transformatorowej w ramach uzupełniającej części zadania pt.: „PWB skablowania odcinka linii GPZ Piaski (KOK) – p. 22 Występa od st. Nr 63 do stacji Krajno Zagórze 161 z połączeniem GPZ Występa etap V ST. Brzezinki 1051 – ZK SN Ameliówka – St. Tr. Wilków 1193” – w zakresie planowanych prac na zabytkowym obszarze Góry Radostowej, tj.:

- na działkach nr ewid. **1528/2, 1543, 1542, 1541, 1535 i 1533** w miejscowości Ciekoty
- na działkach nr ewid. **456 i 879/5** w miejscowości Mąchocice Kapitulne,

zgodnie ze stanowiącym załącznik do niniejszej decyzji, opieczętowanym projektem budowlanym (projekt zagospodarowania terenu + projekt architektoniczno-budowlany) autorstwa mgr. inż. Mateusza Brelak, sporządzonym w grudniu 2023 r., w części dotyczącej prac na ww. nieruchomościach.

**Uwaga!** Uzyskanie niniejszego pozwolenia nie zwalnia z obowiązku uzyskania pozwoleń, uzgodnień na budowę albo zgłoszeń, w przypadkach określonych przepisami Prawa budowlanego i innych przepisów szczególnych.

**W trakcie prac ziemnych** należy postępować zgodnie z art. 32 ust. 1 ustawy o ochronie zabytków i opiece nad zabytkami, mówiącym, że kto w trakcie prowadzenia robót budowlanych lub

ziemnych, odkryt przedmiot, co do którego istnieje przypuszczenie, iż jest on zabytkiem, jest obowiązany:

- 1) wstrzymać wszelkie roboty mogące uszkodzić lub zniszczyć odkryty przedmiot;
- 2) zabezpieczyć, przy użyciu dostępnych środków, ten przedmiot i miejsce jego odkrycia;
- 3) niezwłocznie zawiadomić o tym właściwego wojewódzkiego konserwatora zabytków, a jeśli nie jest to możliwe, właściwego wójta (burmistrza, prezydenta miasta).

**Data ważności pozwolenia: 31.12.2027 r.**

#### **PONADTO:**

ŚWKZ informuje, że postępowanie w sprawie wydanego pozwolenia może zostać wznowione, a następnie pozwolenie może zostać cofnięte lub zmienione na podstawie art. 47 cytowanej ustawy o ochronie zabytków i opiece nad zabytkami.

#### **UZASADNIENIE**

Projektowana sieć energetyczna częściowo znajduje się na obszarze Góry Radostowej, wpisanej do rejestru zabytków województwa świętokrzyskiego decyzją WKZ z dnia 18.08.1978 r., obecnie figurującej pod numerem A.316 nadanym dnia 17.08.2009 r. Góra Radostowa - „domowa góra” Stefana Żeromskiego, utrwalona w literaturze polskiej, stanowi niezaprzeczalne wartości estetyczno-krajobrazowe w rejonie Gór Świętokrzyskich i z tych względów podlega ochronie w naturalnym stanie krajobrazu nieskażonego działalnością ludzką. Znajdują więc zastosowanie zapisy art. 36 ust. 1 pkt 1 cytowanej ustawy o ochronie i opiece nad zabytkami, które brzmią:

„Pozwolenia wojewódzkiego konserwatora zabytków wymaga: 1) prowadzenie prac konserwatorskich, restauratorskich lub robót budowlanych przy zabytku wpisanym do rejestru ...”

W związku z powyższym pełnomocnik inwestora złożył wniosek z dnia 23.01.2024 r. (data wpływu: 24.01.2024 r.) o wydanie pozwolenia na prowadzenie robót budowlanych – w zakresie planowanych robót na działkach objętych ochroną konserwatorską. Po analizie lokalizacji i kwestii własnościowych, ŚWKZ wystosował do stron zawiadomienie z dnia 23.02.2024 r. o wszczęciu postępowania i wyznaczeniu nowego terminu załatwienia sprawy. Żadna ze stron nie wniosła uwag w wyznaczonym terminie.

Inwestycja będzie miała miejsce częściowo na terenie objętym miejscowym planem zagospodarowania przestrzennego, przyjętym Uchwałą Nr XI/128/2019 Rady Gminy Masłów z dnia 19 września 2019 r. w sprawie miejscowego planu zagospodarowania przestrzennego sołectwa Ciekoty na terenie gminy Masłów. Przedstawiony projekt jest zgodny z zapisami miejscowego planu dotyczącymi ochrony zabytków.

Przedsięwzięcie związane jest z zapewnieniem energii elektrycznej dla zabudowy mieszkaniowej, która została dopuszczona na części zabytkowego obszaru. W zakres prac wchodzi budowa nowej infrastruktury oraz rozbiórka jej wybranych, istniejących elementów. W ocenie ŚWKZ zakres ingerencji w zabytkowy krajobraz Góry Radostowej będzie stosunkowo niewielki i nie przyczyni się do utraty jej naturalnych walorów.

W związku z brakiem zapisów w prawie miejscowym dotyczących ochrony zabytków archeologicznych nie stwierdzono konieczności zapewnienia nadzoru nad planowanymi robotami ziemnymi.

Orzeczono zatem jak w sentencji.

#### **POUCZENIE**

Od niniejszej decyzji służy stronom prawo odwołania do Ministra Kultury i Dziedzictwa Narodowego w Warszawie za pośrednictwem Świętokrzyskiego Wojewódzkiego Konserwatora Zabytków w Kielcach w terminie 14 dni od daty jej otrzymania.



W trakcie biegu terminu do wniesienia odwołania każda ze stron może zrzec się prawa do wniesienia odwołania wobec Świętokrzyskiego Wojewódzkiego Konserwatora Zabytków w Kielcach. Z dniem doręczenia organowi oświadczenia o zrzeczeniu się prawa do wniesienia odwołania przez stronę (lub ostatnią ze stron) decyzja staje się ostateczna i prawomocna.

**Otrzymują (za zwrotnym potwierdzeniem odbioru):**

1. Strona: PGE Dystrybucja S.A. w Lublinie reprezentowana przez:  
Pana Mateusza Brelak
2. Strona: Gmina Masłów (ePUAP)
3. Strona: Powiatowy Zarząd Dróg w Kielcach
4. Strona: Skarb Państwa – Państwowe Gospodarstwo Wodne Wody Polskie
5. Strona: Pani Anna Dudzik
6. Strona: Pan Ryszard Dudzik
7. Strona: Pan Andrzej Gil
8. Strona: Pani Celina Gil
9. Strona: Pan Grzegorz Karyś
10. Strona: Pan Wojciech Kaleta
11. Strona: Pan Krzysztof Łyżwa
12. Strona: Pani Patrycja Łyżwa
13. a/a – akta sprawy

Świętokrzyski Wojewódzki  
Konserwator Zabytków w Kielcach

*mgr Joanna Modras*







**REGIONALNY DYREKTOR  
OCHRONY ŚRODOWISKA  
W KIELCACH**

Kielce, dnia 23 stycznia 2024 r.

WPN-I.43.3.2024.MM

**POSTANOWIENIE**

Na podstawie art. 123 ustawy z dnia 14 czerwca 1960 r. Kodeks postępowania administracyjnego (Dz. U. z 2023 r. poz. 775 ze zm.), w związku z art. 97 ust. 5 ustawy z dnia 3 października 2008 r. o udostępnianiu informacji o środowisku i jego ochronie, udziale społeczeństwa w ochronie środowiska oraz o ocenach oddziaływania na środowisko (Dz. U. z 2023 r. poz. 1094 ze zm.),

**po rozpatrzeniu**

dokumentacji przedłożonej w dniu 11.01.2024 r. przez PGE Dystrybucja S.A ul. Garbarska 21A, 20-340 Lublin, Oddział Skarżysko-Kamienna Aleja Piłsudskiego 51, 26-110 Skarżysko-Kamienna działającą przez pełnomocnika Pana Mateusza Brelaka, KASJE Sp. z o. o., Wiśniówka 75, 26-050 Zagnańsk na skutek postanowienia Starosty Kieleckiego znak: B-IV.6740.1.41.9.2023.JK z dnia 3.01.2024 r., dotyczącej budowy sieci kablowej SN 15 kV wraz z budową kontenerowych stacji transformatorowych 65/0,4 kV wraz z nawiązaniem liniami nN w ramach uzupełniającej części zadania pt. „PWB skablowania odcinka linii GPZ Piaski (KPK) - p. 22 Występa od sł. Nr 63 do stacji Krajano Zagórze 161 z połączeniem z GPZ Występa etap V St. Brzezinki 1051-ZK SN Amelówka - St Tr. Wilków 1193” na terenie obejmującym działki nr ewid.: 456, 454, 879/5, 528/1 obręb 0008 Mąchocice Kapitulne, gmina Masłów; działki nr ewid.: 110/3, 110/4, 249/7, 249/8, 249/12, 249/1, 249/6, 1 34, 266/6, 266/4, 266/5, 267/1, 266/3, 289/6, 289/9, 289/11, 289/10, 288/2, 288/3, 288/1, 287/6, 278/5, 287/4, 286/8, 264, 286/7, 285/1, 284/1, 283/1, 282/4, 273/1, 274/1, 275/1, 276/1 1525/3, 2153/1, 1526, 1528/2, 1516, 1517/1, 1543, 1542, 1541, 1535, 1534, 1533 obręb 0003 Ciekoty, gmina Masłów oraz działki ewid: 934, 932, 2292, 77/2, 935, 301/2, 264/3, 371/3, 936, 379/6, 371/1, 938 obręb 0024 Wilków, gmina Bodzentyn.

**postanawiam**

nie nakładać obowiązku przeprowadzenia oceny oddziaływania na obszar Natura 2000 Przełom Lubrzanki PLH260037 i Łysogóry PLH260002 dla w/w przedsięwzięcia.

**Uzasadnienie**

PGE Dystrybucja S.A ul. Garbarska 21A, 20-340 Lublin, Oddział Skarżysko-Kamienna, Aleja Piłsudskiego 51, 26-110 Skarżysko-Kamienna, działającą przez pełnomocnika Pana Mateusza Brelaka, KASJE Sp. z o. o, Wiśniówka 75, 26-050 Zagnańsk na skutek postanowienia Starosty Kieleckiego znak: B- IV.6740.1.41.9.2023.JK z dnia 3.01.2024 r., przedłożyła dokumenty dotyczące w/w inwestycji.

Zgodnie z art. 96 ust. 3 ustawy o udostępnianiu informacji [...] organ, o którym mowa w ust. 1, wydaje postanowienie w sprawie nałożenia obowiązku przedłożenia właściwemu miejscowo regionalnemu dyrektorowi ochrony środowiska dokumentacji jeżeli uzna, że przedsięwzięcie, inne niż przedsięwzięcie mogące znacząco oddziaływać na środowisko, które nie jest bezpośrednio związane z ochroną obszaru Natura 2000 lub nie wynika z tej ochrony, może potencjalnie znacząco oddziaływać na obszar Natura 2000.

Część z działek, na których planowana jest realizacja przedsięwzięcia znajduje się w obszarach Natura 2000 Przełom Lubrzanki PLH260037 i Łysogóry PLH260002.

Pierwszy z w/w obszarów został wyznaczony rozporządzeniem Ministra Klimatu i Środowiska z dnia 20 stycznia 2022 r. w sprawie specjalnego obszaru ochrony siedlisk Przełom Lubrzanki (PLH260037) (Dz. U poz. 252). Dla tego obszaru obowiązuje plan zadań ochronnych ustanowiony zarządzeniem Regionalnego Dyrektora Ochrony Środowiska w Kielcach z dnia 20 kwietnia 2022 r. w sprawie ustanowienia planu zadań ochronnych dla obszaru Natura 2000 Przełom Lubrzanki PLH260037 (Dz. Urz. Woj. Św. poz. 1642). Na działkach, gdzie planowana jest inwestycja nie stwierdzono występowania siedlisk przyrodniczych i gatunków chronionych w ramach tego obszaru. W jednym przypadku we fragmencie południowo wschodnim inwestycji będzie ono przebiegać w bezpośrednim sąsiedztwie siedliska przyrodniczego o kodzie 6510 Niżowe i górskie świeże łąki użytkowane ekstensywnie (*Arrhenatherion elatioris*).

Drugi z obszarów został wyznaczony rozporządzeniem Ministra Klimatu i Środowiska z dnia 20 stycznia 2022 r. w sprawie specjalnego obszaru ochrony siedlisk Łysogóry (PLH260002) (Dz. U poz. 325). Obszar ten nie posiada ustanowionego planu zadań ochronnych. Z posiadanej w tut. Dyrekcji dokumentacji wynika, że na terenie tym inwestycja na niewielkim odcinku będzie przecinać płat siedliska o kodzie 6510 Niżowe i górskie świeże łąki użytkowane ekstensywnie (*Arrhenatherion elatioris*).

Zakres inwestycji zgodnie z kartą informacyjną przedsięwzięcia ma obejmować budowę nowych odcinków linii kablowych SN wraz z kanalizacją teletechniczną wzdłuż istniejących pasów drogowych dróg publicznych. Nowe odcinki linii kablowej zastąpią istniejącą sieć napowietrzna SN, która po ich wybudowaniu zostanie zdemonstrowana.

W ramach inwestycji jest planowane:

- wykonanie wykopów o maksymalnej szerokości 0,4 m (przy użyciu minikoparki), ułożenie sieci kablowej SN-15 KV na głębokości w zakresie 0,9-1,5 m (zgodnie z obowiązującymi standardami i wg wymagań stawianych przez właścicieli i zarządców poszczególnych działek) na długości około 21 968 m;
- proj. linia kablowa SN-15kV wraz z kanalizacją kablową, kablami typu 3x XRUHAKXs 1x240mm<sup>2</sup> + 2xRHDPE 40/3,7 układane we wspólnym wykopie;
- relacja proj. linii kablowych: od słupa nr 63 w m. Masłów Pierwszy, gm. Masłów do projektowanego słupa na działce 801 w m. Wilków, gm. Bodzentyn;
- przykrycie wykopu ziemią uzyskaną w trakcie prac, z zachowaniem kolejnych warstw profilu glebowego;
- na odcinkach przekraczania sieci przez rzeki będzie ona wykonana zgodnie z warunkami przedstawionych w decyzjach, sieć kablowa zostanie wykonana za pomocą przewiertów sterowanych pod korytem rzeki realizowanych przy zastosowaniu wiertnic sterowanych/horyzontalnych oraz rozbiórkę istniejącej infrastruktury liniowej,
- przewody napowietrzne zostaną zdemonstrowane, zabezpieczone i wywiezione poza teren inwestycji, słupy będą wycięte na równo z powierzchnią gruntu podzielone na fragmenty o mniejszych gabarytach i wywiezione poza teren inwestycji, części fundamentowe słupów nie będą usuwane, pozostaną na miejscu w celu ograniczenia do minimum ingerencji w środowisko.

Podczas realizacji przedsięwzięcia dojdzie do czasowej zajętości w/w siedliska przyrodniczego w obszarze Natura 2000 Łysogóry, jednak z uwagi na krótkotrwałą ingerencję w grunt nie dojdzie do znacząco negatywnego oddziaływania na ten przedmiot ochrony. Ponadto w celu ograniczenia oddziaływania inwestycji na środowisko wskazano, iż:

- prace będą realizowane z użyciem niedużego sprzętu (minikoparka) lub ręcznie, nie wykraczające poza strefę techniczną obecnej napowietrznej linii energetycznej;



- zaplecze budowy będzie zorganizowane poza objętymi ochroną siedliskami przyrodniczymi oraz w odległości co najmniej 100 m od cieków, najlepiej w miejscu przekształconym w sąsiedztwie dróg lub innych miejsc utwardzonych;
- prace w sąsiedztwie siedlisk przyrodniczych będących przedmiotami ochrony w w/w obszarach Natura 2000 będą prowadzone poza sezonem wegetacyjnym;
- prace związane z wykopami i układaniem sieci energetycznej będą prowadzone na bieżąco tzn. wykopy będą zasypywane niezwłocznie po ułożeniu fragmentu sieci energetycznej, aby wyeliminować możliwość tworzenia pułapek dla zwierząt oraz barier dla ludzi.

Powyższe warunki zminimalizują oddziaływanie w trakcie realizacji inwestycji. Po jej zrealizowaniu nie przewiduje się negatywnego oddziaływania.

Regionalny dyrektor ochrony środowiska działając w trybie art. 97 ustawy z dnia 3 października 2008 r. o udostępnianiu informacji o środowisku [...], w drodze postanowienia stwierdza obowiązek lub brak potrzeby przeprowadzenia oceny oddziaływania przedsięwzięcia na obszar Natura 2000.

Na podstawie art. 97 ust. 5 ustawy z dnia 3 października 2008 r. o udostępnianiu informacji o środowisku [...], biorąc pod uwagę skalę zamierzenia, a także posiadane informacje o obszarze oraz analizując pozostałe dane zawarte w karcie informacyjnej przedsięwzięcia, tut. organ stwierdził, że inwestycja nie będzie znacząco negatywnie oddziaływać na siedliska przyrodnicze oraz gatunki, pod kątem których włączono obszar Przełom Lubrzanki PLH260037 i Łysogóry PLH260002 do sieci Natura 2000, a także na ich integralność i powiązania z innymi obszarami. Tym samym stwierdza się brak potrzeby przeprowadzenia oceny oddziaływania przedsięwzięcia na obszary Natura 2000.

#### **Pouczenie**

Na niniejsze postanowienie nie służy stronie zażalenie. Zgodnie z art. 142 Kodeksu postępowania administracyjnego postanowienie, na które nie służy zażalenie, strona może zaskarżyć tylko w odwołaniu od decyzji.

Wioletta Łyżwa  
p. o. Zastępcy Regionalnego Dyrektora  
Ochrony Środowiska  
Regionalnego Konserwatora Przyrody  
w Kielcach  
/-podpisany cyfrowo/

#### Otrzymują:

1. PGE Dystrybucja S.A ul. Garbarska 21A, 20-340 Lublin, Oddział Skarżysko-Kamienna Aleja Piłsudskiego 51, 26-110 Skarżysko-Kamienna działającą przez pełnomocnika Pana Mateusza Brelaka, KASJE sp. z o. o., Wiśniówka 75, 26-050 Zagnańsk gm. Masłów – za zwrotnym potwierdzeniem odbioru
2. Starosta Kielecki – doręczenie elektroniczne ePUAP
3. a/a





STAROSTA KIELECKI

Znak: B-IV.6740.41.21.2022



Kielce, dnia

2022 -04- 08

## DECYZJA NR 931 / 2022

Na podstawie art. 28, art. 33 ust. 1, art. 34 ust. 4 i art. 36 ustawy z dnia 7 lipca 1994r. - *Prawo budowlane* /j.t. Dz. U. z 2021r. poz. 2351 ze zmianami oraz na podstawie art. 104 Ustawy z dnia 14 czerwca 1960 r. Kodeks postępowania administracyjnego (t.j. Dz. U. z 2021 r. poz. 735 z późn. zm.) po rozpatrzeniu wniosku o pozwolenie na budowę z dnia 31.12.2021r

**zatwierdzam projekt zagospodarowania terenu i projekt architektoniczno-budowlany  
oraz udzielam pozwolenia na budowę**

dla

**PGE Dystrybucja S.A , ul. Garbarska 21A, 20-340 Lublin**

obejmujące:

**budowę elektroenergetycznej sieci kablowej SN15 wraz z budową kontenerowych stacji transformatorowych 15kV 0,4 kV wraz z nawiązaniem liniami nN w ramach zadania pt. " PWB skablowania odcinka linii GPZ Piaski ( KPK)-p 22 Występa od sł. Nr 63 do stacji Krajno Zagórze 161 z połączeniem z GPZ Występa etap V sł.nr 63-st.Brzeziny 1051- ZK SN Ameliówka – St.tr. Wilków 1193, inwestycja na działkach o nr. ewid.110/4, 218/1, 209, 208, 207, 110/3, 147/3, 153/4, 169/2, 66/37, 29/2, 87/2, 28/2, 26/1, 27/1, 25, 23, 24, 22 obręb nr 0003 Ciekoty, gmina Masłów, woj. świętokrzyskie.**

według projektu budowlanego wykonanego w grudniu 2021r. przez:

**Autor projektu:**

- **mgr inż. Mateusz Brelak** posiadający uprawnienia budowlane nr SWK/0251/PWBE/17 do projektowania bez ograniczeń w specjalności instalacyjnej w zakresie sieci, instalacji i urządzeń elektrycznych i elektroenergetycznych będący członkiem Świętokrzyskiej Okręgowej Izby Inżynierów Budownictwa - nr SWK/IE/0002/19,

**Sprawdzający projekt:**

- **mgr inż. Danuta Marcinkowska** posiadająca uprawnienia budowlane nr KL- 334/88 (UW Kielce) do projektowania w specjalności instalacyjno-inżynieryjnej w zakresie instalacji elektrycznych, będąca członkiem Świętokrzyskiej Okręgowej Izby Inżynierów Budownictwa - nr SWK/IE/0082/09,

z zachowaniem następujących warunków:

1) Szczegółne warunki zabezpieczenia terenu budowy i prowadzenia robót:

a) przy realizacji inwestycji należy zachować wszystkie warunki i wymagania określone w projekcie budowlanym oraz wymagania wynikające z warunków technicznych inwestycji i opinii, zawartych w części opisowej projektu; roboty należy prowadzić zgodnie z warunkami zawartymi w stanowiskach organów lub jednostek, wydanych na wniosek i będących w dyspozycji inwestora. W tym Decyzji Państwowego gospodarstwa wodnego Wody polskie z dnia 06.08.2021 Znak. KR.ZUZ.1.4210.133.2020GP

b) jeżeli w trakcie prowadzenia robót budowlanych lub ziemnych zostanie odkryty przedmiot, co do którego istnieje przypuszczenie, iż jest on zabytkiem, należy wstrzymać wszelkie roboty mogące uszkodzić lub zniszczyć odkryty przedmiot; zabezpieczyć, przy użyciu dostępnych środków, ten przedmiot i miejsce jego odkrycia oraz niezwłocznie zawiadomić o tym właściwego wojewódzkiego konserwatora zabytków zgodnie z art. 32 ustawy z dnia 23 lipca 2003 r. o ochronie zabytków i opiece nad zabytkami (t.j. Dz. U. z 2021 r. poz. 710



z późn. zm.)

c) postępowanie z odpadami powstającymi w trakcie wykonywania robót budowlanych winno być zgodne z wymogami określonymi w Ustawie z dnia 14 grudnia 2012 r. o odpadach (t.j. Dz. U. z 2022 r. poz. 699).

2) Brak tymczasowych obiektów budowlanych.

3) Brak obiektów przewidzianych do rozbiórki.

4) Brak szczegółowych wymagań dotyczących nadzoru na budowie.

5) Kierownik budowy jest obowiązany prowadzić dziennik budowy.

wynikających z art. 36 ust. 1 pkt 1-4, art. 42 ust. 2 oraz art. 45 ustawy z dnia 7 lipca 1994r. - *Prawo budowlane*.

## UZASADNIENIE

W dniu 31.12.2021r. do tut. Starostwa wpłynął wniosek uzupełniony dnia 07.03.2022r. Pana Mateusza Brelaka, pełnomocnika PGE Dystrybucja S.A ul. Garbarska 21A, 20-340 Lublin o zatwierdzenie projektu budowlanego i udzielenie pozwolenia na budowę elektroenergetycznej sieci kablowej SN15 wraz z budową kontenerowych stacji transformatorowych 15kV 0,4 kV wraz z nawiązaniem liniami nN w ramach zadania pt. "PWB skablowania odcinka linii GPZ Piaski (KPK)-p 22 Występa od sł. Nr 63 do stacji Krajno Zagórze 161 z połączeniem z GPZ Występa etap V sł.nr 63-st.Brzeziny 1051- ZK SN Ameliówka – St.tr. Wilków 1193, inwestycja na działkach o nr. ewid.110/4, 218/1, 209, 208, 207, 110/3, 147/3, 153/4, 169/2, 66/37, 29/2, 87/2, 28/2, 26/1, 27/1, 25, 23, 24, 22 obręb nr 0003 Ciekoty, gmina Masłów, woj. świętokrzyskie. Do wniosku o pozwolenie na budowę inwestor załączył wymagane przepisami art. 33 ust. 2 ustawy z dnia 7 lipca 1994 r.- *Prawo budowlane*:

- 3 egz. projektu zagospodarowania terenu i projektu architektoniczno-budowlanego w postaci papierowej wraz z opiniami, uzgodnieniami, pozwoleniami i innymi dokumentami, których obowiązek dołączenia wynika z przepisów odrębnych ustaw, lub kopiami tych opinii, uzgodnień, pozwoleń i innych dokumentów,

- oświadczenie o posiadanym prawie do dysponowania nieruchomością na cele budowlane.

Niniejszą decyzję wydaję na podstawie projektu budowlanego, po sprawdzeniu /zgodnie z art. 35 ust. 1 ustawy *Prawo budowlane*/:

1. Zgodności projektu zagospodarowania terenu z przepisami, w tym techniczno - budowlanymi. Zgodności projektu budowlanego z wymaganiami Uchwały Nr XI/128/2019 Rady Gminy w Masłowie z dnia 19 września 2019r. w sprawie miejscowego planu zagospodarowania przestrzennego sołectwa "Ciekoty"

2. Kompletności projektu budowlanego i posiadanie wymaganych opinii, uzgodnień, pozwoleń i sprawdzeń, oraz informacji dotyczącej bezpieczeństwa i ochrony zdrowia, o którym mowa w art. 20 ust.1 pkt 1b ustawy *Prawo budowlane* a także zaświadczenia, o którym mowa w art. 12 ust. 7.

Obszar oddziaływania obiektu, o którym mowa w art. 3 pkt 20 ustawy z dnia 7 lipca 1994r. *Prawo budowlane*, obejmuje nieruchomości nr ewid. 110/4, 218/1, 209, 208, 207, 110/3, 147/3, 153/4, 169/2, 66/37, 29/2, 87/2, 28/2, 26/1, 27/1, 25, 23, 24, 22 obręb nr 0003 Ciekoty, gmina Masłów, woj. świętokrzyskie.

Na podstawie art. 61 § 1 i § 4 *Kodeksu postępowania administracyjnego* pismem z dnia 11.03.2022r. znak: jw. zawiadomiono strony o wszczęciu postępowania administracyjnego w w/w sprawie, informując, iż zgodnie z przepisem art. 10 § 1 *Kpa* strony mogą zapoznać się z aktami sprawy w terminie 7 dni od daty jego otrzymania oraz składać w tym terminie wypowiedzi i zastrzeżenia, co do zebranych dowodów i materiałów. Strony nie wniosły uwag.

Biorąc pod uwagę powyższe należało orzec jak w rozstrzygnięciu niniejszej decyzji.



Od decyzji przysługuje odwołanie do Wojewody Świętokrzyskiego za pośrednictwem organu, który wydał niniejszą decyzję, w terminie 14 dni od dnia jej doręczenia.

W trakcie biegu terminu do wniesienia odwołania strona może zrzec się prawa do wniesienia odwołania wobec organu administracji publicznej, który wydał decyzję. Z dniem doręczenia organowi administracji publicznej oświadczenia o zrzeczeniu się prawa do wniesienia odwołania przez ostatnią ze stron postępowania, decyzja staje się ostateczna i prawomocna, co oznacza, iż decyzja podlega natychmiastowemu wykonaniu i brak jest możliwości zaskarżenia decyzji do Wojewódzkiego Sądu Administracyjnego. Nie jest możliwe skuteczne cofnięcie oświadczenia o zrzeczeniu się prawa do wniesienia odwołania.

Uiszczono opłatę skarbową na konto Urzędu Miasta w Kielcach na nr rachunku: 38 1050 0099 6450 9000 0000 0000 stosownie do wymogu art. 1. ust. 1. pkt 1 litera c) i art. 4 Ustawy z dnia 16 listopada 2006 r. o opłacie skarbowej ((t.j. Dz. U. z 2021r. poz. 1923 z późn. zm.)- w wysokości 105,00 zł



**Z up. Starosty**  
*Marcin Pabjan*  
**Dyrektor**  
**Wydziału Budownictwa**

W terminie przewidzianym w art. 129 K.p.a.  
 strony nie wniosły odwołania i decyzja  
 podlega wykonaniu  
 od dnia 12-05-2022  
 Kielce, dnia 29-06-2022



**Z up. Starosty**  
*Anna Kmiec*  
**Kierownik**  
**Referatu Infrastruktury Technicznej**

#### Pouczenie:

1. Przed rozpoczęciem robót budowlanych inwestor jest obowiązany zapewnić sporządzenie projektu technicznego, z zastrzeżeniem art. 34 ust. 3b.
2. Inwestor jest obowiązany zawiadomić o zamierzonym terminie rozpoczęcia robót budowlanych organ nadzoru budowlanego oraz projektanta sprawującego nadzór nad zgodnością realizacji budowy z projektem, dołączając na piśmie:
  - 1) informację wskazującą imiona i nazwiska osób, które będą sprawować funkcję: a) kierownika budowy, b) inspektora nadzoru inwestorskiego – jeżeli został on ustanowiony – oraz w odniesieniu do tych osób dołączając kopie zaświadczeń, o których mowa w art. 12 ust. 7, wraz z kopiami decyzji o nadaniu uprawnień budowlanych w odpowiedniej specjalności;
  - 2) oświadczenie projektanta i projektanta sprawdzającego o sporządzeniu projektu technicznego, dotyczącego zamierzenia budowlanego zgodnie zobowiązującymi przepisami, zasadami wiedzy technicznej, projektem zagospodarowania działki lub terenu oraz projektem architektoniczno-budowlanym oraz rozstrzygnięciami dotyczącymi zamierzenia budowlanego.
3. Do użytkowania obiektu budowlanego, na budowę którego wymagana jest decyzja o pozwoleniu na budowę albo zgłoszenie budowy, o której mowa w art. 29 ust.1 pkt 1 i 2, można przystąpić, z zastrzeżeniem art. 55 i art. 57, po zawiadomieniu organu nadzoru budowlanego o zakończeniu budowy, jeżeli organ ten, w terminie 14 dni od dnia doręczenia zawiadomienia, nie zgłosi sprzeciwu w drodze decyzji. Przepis art. 30 ust. 6a stosuje się.
4. Inwestor może przystąpić do użytkowania obiektu budowlanego przed wykonaniem wszystkich robót budowlanych pod warunkiem uzyskania decyzji o pozwoleniu na użytkowanie wydanej przez organ nadzoru budowlanego (zob. art. 55 ust. 1 pkt 3 ustawy z dnia 7 lipca 1994 r. – Prawo budowlane).
5. Inwestor zamiast dokonania zawiadomienia o zakończeniu budowy może wystąpić z wnioskiem o wydanie decyzji o pozwoleniu na użytkowanie (zob. art. 55 ust. 2 ustawy z dnia 7 lipca 1994 r. – Prawo budowlane).



Starostwo Powiatowe w Kielcach  
Wydział Geodezji i Gospodarki Nieruchomościami  
25-211 Kielce ul. Wrzosowa 44

**ODPIS**

**PROTOKÓŁ GN-III.6630.495.2021**  
narady koordynacyjnej

**Przedmiot uzgodnienia :** *Gm. Masłów obr. Mąchocice Kapitulne, Ciekoty obr.*  
**Charakterystyka :** *uzgodnienie sieci energetycznej*

**Wnioskodawca:**

*KASJE Sp. z o.o.*

**Adres :**

*26-050 ZAGNAŃSK  
WIŚNIEWSKA 75*

**Na zlecenie** *GN-III.6630.495.2021 z dnia: 2021-05-18 znak: GN-III.6630.495.2021*

**Data Narady :** 2021-06-30

Lp.	Instytucja	Podpis przedstawiciela
1.	PGE DYSTRYBUCJA S.A. Rejonowy Zakład Energetyczny	Uzgodniono drogą elektroniczną z uwagą
2.	Orange Polska S.A.	Przesłano drogą elektroniczną uwag brak
3.	WODOCIĄGI KIELECKIE Sp. z o.o.	Uzgodniono drogą elektroniczną z uwagą
4.	Urząd Miasta / Gminy Sieci komunalne Bodzentyn	Uzgodniono drogą elektroniczną z uwagą
5.	Urząd Miasta / Gminy Drogownictwo Masłów	Przesłano drogą elektroniczną uwag brak
6.	Powiatowy Zarząd Dróg w Kielcach	Uzgodniono z uwagą

**Uwagi i zlecenia:**

Ad.1 W przypadku konieczności wyłączeń urządzeń elektroenergetycznych należy w RE Kielce złożyć stosowny wniosek z min. 14 dniowym wyprzedzeniem. W miejscach skrzyżowań, zbliżeń sieci elektroenergetycznej z planowaną inwestycją należy istniejące kable energetyczne zabezpieczyć rurą dwudzielną a prace w pobliżu infrastruktury energetycznej wykonywać ręcznie z zachowaniem szczególnej ostrożności oraz normatywnych odległości

Ad.3 91/2, 80/2, 111/6- projektowany przewód przesunąć maksymalnie w kierunku granicy działki odsuwając go od wodociągu

Ad.4 W miejscach skrzyżowań i zblżeń z urządzeniami wod-kan. prace prowadzić ręcznie z zachowaniem szczególnej ostrożności zgodnie z obowiązującymi przepisami techniczno-budowlanymi. Wykonawca jest zobowiązany zgłosić do PUK Bodzentyn Sp. z o.o. prace na 14 dni przed przystąpieniem do robót oraz zgłosić ich odbiór przed zasypaniem. Powiadomienie powinno zawierać nazwę i adres wykonawcy prac oraz telefon kontaktowy. Zgłoszenie proszę wysłać na [E-mail: sekretariat@puk.bodzentyn.pl](mailto:sekretariat@puk.bodzentyn.pl) lub pismo przesłać na adres Przedsiębiorstwo Usług Komunalnych Sp. z o.o. ul. Kielecka 83 Bodzentyn 26-010 Bodzentyn.

This image shows a full page of a handwriting practice worksheet. It features multiple sets of horizontal dashed lines spaced evenly down the page, providing a guide for letter height and placement. The background is plain white, and there are no other markings or text present.

**Z up. STAROSTY**  
**STARSZY INSPEKTOR**

30 06 2021

\*\*\*\*\*











[illegible]

**OCHRONA OD PORĄŻEŃ:**  
sieć nN-0,4kV- SWZ  
sieć SN-15kV- Uziemienie

**LEGENDA:**

- pro. elektroenergetyczna sieć kablowa SN
- wraz z pro. kanalizacją i telekomunikacją
- pro. nurta ochronna typu DRN 160 + OK 110
- pro. nurta ochronna typu SRS 150 + SRS 110
- pro. zasobnik kablowy
- pro. zasobnik kanalizacyjny
- pro. elektroenergetyczna sieć kablowa SN
- w kanale telekomunikacyjnym (poc składowy rozrównywny).

Uwaga-Kable re-żyrowaniach z innymi mediami, przebiegiem przez drogi oraz pod wyjazdami ułożone w rurze ochronnej. Na trasie linii zostaną zabudowane zasobniki kablowe lub studnie kanalizacyjne. W miejscach zbliżeń i skrzyżowań z drzewami zaliczować zmniejsza lub przejścia wykonąć metodą, która zapewni nienaruszalność systemu korzeniowego.























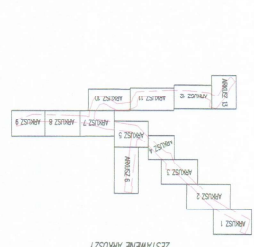


[illegible]

OCHRONA OD PORAŻEN:  
sieć nn-0,4kV-SWZ  
sieć SN-15kV-Uziemienie

Upravljanje na strogoznanosti i drugim mehanizmima, prilikom kojih prate dogodi pod izmisljenim okolnostima. U raznim okolnostima, prilikom kojih prate dogodi pod izmisljenim okolnostima, prilikom kojih prate dogodi pod izmisljenim okolnostima.

Organ powołający: prezydent zaw. Główny Urząd Statystyczny	STAROSTA KIELECKI	
Nitelajza dokumentacja projektowa była przedmiotem nadej koordynacyjnej		
Znak sprawy	GH.III.600. 495. 2021	
Termin i miejsce nadej koordynacyjnej	Kolej. dnia	3 0 06 2021
Limit, nazwisko i podpis osoby reprezentującej organ	ZUP STAROSTY STAROSTA INSPEKTOR <i>Dariusz Witk</i>	

[illegible]

Województwo śląskie/złotyście  
powiat żywiecki  
gmina Żywiec, 2804002, 2 lokalizacje  
0003 Ciężarów, 0008 Miejsce Kapitulne  
dokł. w. w. zebrań  
0009 Miejsce Scholastego  
gmina Żywiec, 2804002, 5 lokalizacji – do wyjeżdż.  
dokł. w. zebrań  
Miejsca str. Ciepłarni – WSKŁOSZOWA  
SKALA 1:500  
ARKUSZ Nr 13 (13)  
Zróżniczenie kondycji ter. ze względu na formę nadbrzeżną







**PROTOKÓŁ GN-III.6630.790.2021**  
narady koordynacyjnej

**Przedmiot uzgodnienia :** Gm. Masłów obr. Ciekoty dz. 1543 - zmiana trasy do protokołu GN-III.495.2021  
**Charakterystyka :** uzgodnienie sieci energetycznej ze stacją trafo

**Wnioskodawca:**

KASJE Sp. z o.o.

**Adres :**

26-050 ZAGNAŃSK  
WIŚNIÓWKA 75

**Na zlecenie GN-III.6630.790.2021 z dnia: 2021-08-11 znak: GN-III.6630.790.2021**

**Data Narady : 2021-08-25**

Lp.	Instytucja	Podpis przedstawiciela
1.	PGE DYSTRYBUCJA S.A. Rejonowy Zakład Energetyczny	Uzgodniono drogą elektroniczną bez uwag
2.	WODOCIĄGI KIELECKIE Sp. z o.o.	Uzgodniono drogą elektroniczną bez uwag

**Uwagi i zlecenia:**

.....

.....

.....

.....

.....

.....

.....

Podpis osoby upoważnionej przez organ:

**Z up. STAROSTY**  
STARSZY INSPEKTOR

*[Signature]*  
Dorota Pietrzyk

Data zakończenia narady:

2021 -08- 3 0





Starosta Kielecki

Starostwo Powiatowe  
w Kielcach  
ul. Wrzosowa 44  
25-211 Kielce

Znak sprawy: **GN-III.6630.256.2022**

z dnia **2022-04-15**

### ODPIS PROTOKOŁU

z narady koordynacyjnej przeprowadzonej w siedzibie Starostwa Powiatowego w Kielcach  
w dniu **2022-04-11**

Wnioskodawca: KASJE Sp. z o.o. WIŚNIOŹKA 75 26-050 ZAGNAŃSK

Lokalizacja: Gm.Masłów obr.Ciekoty Gm.Bodzentyn obr.Wilków dz.wg.zakr.

Sposób przeprowadzenia narady: za pomocą środków komunikacji elektronicznej

Przewodniczący narady: - Dorota Pietrzyk Starszy inspektor w Wydziale Geodezji i Gospodarki Nieruchomościami

Opis przedmiotu narady:

i uzgodnienie sieci energetycznej

Uwagi:

Lp	Nazwa Instytucji	Imię, nazwisko uzgadniającego Data	Stanowisko uczestnika
	NEXERA sp. z o.o.	Andrzej Grycmacher - Nexera Sp.z o.o.  2022-04-13 20:04:40	brak uwag
	URZĄD MARSZAŁKOWSKI WOJEWÓDZTWA ŚWIĘTOKRZYSKIEGO	Przemysław Marzec - Urząd Marszałkowski w Kielcach  2022-04-11 13:50:45	brak uwag
1	PGE DYSTRYBUCJA S.A. Odział Skarżysko-Kamienna Rej. Energetyczny Kielce		brak uczestnictwa w naradzie
2	ORANGE Polska S.A, Zarządzanie Zasobami Sieci i IT Dział Zarządzania Zasobami Infrastruktury i Obsługi Klienta		brak uczestnictwa w naradzie
3	WODOCIĄGI KIELECKIE Sp.z o.o.	Agnieszka Fidor - Wodociągi Kieleckie Sp.z o.o.  2022-04-15 08:31:41	Opinia pozytywna z uwagą: prace ziemne w miejscach zbliżeń projektowanego uzbrojenia do sieci wod-kan należy wykonywać ze szczególną ostrożnością.

4	Przedsiębiorstwo Usług Komunalnych Bodzentyn Sp. z o.o.	Robert Czarnecki - PUK Bodzentyn sp.z o.o.  2022-04-15 08:34:16	brak uwag
5	POWIATOWY ZARZĄD DRÓG W KIELCACH	Marek Dzierzak  2022-04-11 12:33:17	Uzyskać decyzję lokalizacyjną od zarządcy drogi tj. PZD-Kielce na zajęcie pasa drogowego
6	NETIA S.A	NETIA S.A.  2022-04-12 11:50:04	bez uwag

Z up. STAROSTY  
STARSZY INSPEKTOR

*Dorota Pietrzyk*

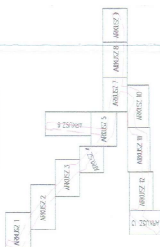








rozjeżdżanie światła

[illegible][illegible]

180  
 181  
 182  
 183  
 184  
 185  
 186  
 187  
 188  
 189  
 190  
 191  
 192  
 193  
 194  
 195  
 196  
 197  
 198  
 199  
 200  
 201  
 202  
 203  
 204  
 205  
 206  
 207  
 208  
 209  
 210  
 211  
 212  
 213  
 214  
 215  
 216  
 217  
 218  
 219  
 220  
 221  
 222  
 223  
 224  
 225  
 226  
 227  
 228  
 229  
 230  
 231  
 232  
 233  
 234  
 235  
 236  
 237  
 238  
 239  
 240  
 241  
 242  
 243  
 244  
 245  
 246  
 247  
 248  
 249  
 250  
 251  
 252  
 253  
 254  
 255  
 256  
 257  
 258  
 259  
 260  
 261  
 262  
 263  
 264  
 265  
 266  
 267  
 268  
 269  
 270  
 271  
 272  
 273  
 274  
 275  
 276  
 277  
 278  
 279  
 280  
 281  
 282  
 283  
 284  
 285  
 286  
 287  
 288  
 289  
 290  
 291  
 292  
 293  
 294  
 295  
 296  
 297  
 298  
 299  
 300  
 301  
 302  
 303  
 304  
 305  
 306  
 307  
 308  
 309  
 310  
 311  
 312  
 313  
 314  
 315  
 316  
 317  
 318  
 319  
 320  
 321  
 322  
 323  
 324  
 325  
 326  
 327  
 328  
 329  
 330  
 331  
 332  
 333  
 334  
 335  
 336  
 337  
 338  
 339  
 340  
 341  
 342  
 343  
 344  
 345  
 346  
 347  
 348  
 349  
 350  
 351  
 352  
 353  
 354  
 355  
 356  
 357  
 358  
 359  
 360  
 361  
 362  
 363  
 364  
 365  
 366  
 367  
 368  
 369  
 370  
 371  
 372  
 373  
 374  
 375  
 376  
 377  
 378  
 379  
 380  
 381  
 382  
 383  
 384  
 385  
 386  
 387  
 388  
 389  
 390  
 391  
 392  
 393  
 394  
 395  
 396  
 397  
 398  
 399  
 400  
 401  
 402  
 403  
 404  
 405  
 406  
 407  
 408  
 409  
 410  
 411  
 412  
 413  
 414  
 415  
 416  
 417  
 418  
 419  
 420  
 421  
 422  
 423  
 424  
 425  
 426  
 427  
 428  
 429  
 430  
 431  
 432  
 433  
 434  
 435  
 436  
 437  
 438  
 439  
 440  
 441  
 442  
 443  
 444  
 445  
 446  
 447  
 448  
 449  
 450  
 451  
 452  
 453  
 454  
 455  
 456  
 457  
 458  
 459  
 460  
 461  
 462  
 463  
 464  
 465  
 466  
 467  
 468  
 469  
 470  
 471  
 472  
 473  
 474  
 475  
 476  
 477  
 478  
 479  
 480  
 481  
 482  
 483  
 484  
 485  
 486  
 487  
 488  
 489  
 490  
 491  
 492  
 493  
 494  
 495  
 496  
 497  
 498  
 499  
 500  
 501  
 502  
 503  
 504  
 505  
 506  
 507  
 508  
 509  
 510  
 511  
 512  
 513  
 514  
 515  
 516  
 517  
 518  
 519  
 520  
 521  
 522  
 523  
 524  
 525  
 526  
 527  
 528  
 529  
 530  
 531  
 532  
 533  
 534  
 535  
 536  
 537  
 538  
 539  
 540  
 541  
 542  
 543  
 544  
 545  
 546  
 547  
 548  
 549  
 550  
 551  
 552  
 553  
 554  
 555  
 556  
 557  
 558  
 559  
 560  
 561  
 562  
 563  
 564  
 565  
 566  
 567  
 568  
 569  
 570  
 571  
 572  
 573  
 574  
 575  
 576  
 577  
 578  
 579  
 580  
 581  
 582  
 583  
 584  
 585  
 586  
 587  
 588  
 589  
 590  
 591  
 592  
 593  
 594  
 595  
 596  
 597  
 598  
 599  
 600  
 601  
 602  
 603  
 604  
 605  
 606  
 607  
 608  
 609  
 610  
 611  
 612  
 613  
 614  
 615  
 616  
 617  
 618  
 619  
 620  
 621  
 622  
 623  
 624  
 625  
 626  
 627  
 628  
 629  
 630  
 631  
 632  
 633  
 634  
 635  
 636  
 637  
 638  
 639  
 640  
 641  
 642  
 643  
 644  
 645  
 646  
 647  
 648  
 649  
 650  
 651  
 652  
 653  
 654  
 655  
 656  
 657  
 658  
 659  
 660  
 661  
 662  
 663  
 664  
 665  
 666  
 667  
 668  
 669  
 670  
 671  
 672  
 673  
 674  
 675  
 676  
 677  
 678  
 679  
 680  
 681  
 682  
 683  
 684  
 685  
 686  
 687  
 688  
 689  
 690  
 691

**STAROSTA KIELECKI**  
Wniosek o zmianach w planie zaopatrzenia w żywność i żywienia  
i w ogólnie o poprawę warunków żywienia i zaopatrzenia  
Planie zaopatrzenia na rok **2022-2023**  
z dnia **15.05.2022**  
z dnia **15.05.2022**  
Przebiegiem choroby **z dnia 15.05.2022**  
Przebiegiem choroby **z dnia 15.05.2022**

[illegible]

Za zgodności z art. 1702/12  
miejsc

24-250/1  
IV

Uwagi	Podpis	Data
	<i>[Signature]</i>	05.2020

Skala	1:500	R
<p>sieci elektroenergetycznej SN w ramach realizacji "PZB składowanie odcinka linii 15kV/ GPZ Pasożaków" - Etap V</p> <p>zł. 1051 ZK SN Amelówka - st. VII/109</p> <p>ki zagospodarowania terenu</p>		


[illegible][illegible]

Downloaded from <http://ajph.org/> on November 10, 2014

Znak sprawy: **GN-III.6630.529.2023**z dnia **2023-08-04****ODPIS PROTOKOŁU**z narady koordynacyjnej przeprowadzonej: w siedzibie Starostwa Powiatowego w Kielcach  
w dniu **2023-07-31**

Wnioskodawca: KASJE Sp. z o.o. WIŚNIÓWKA 75 26-050 ZAGNAŃSK

Lokalizacja: Gm. Masłów obr. Ciekoty, Gm. Bodzentyn obr. Wilków dz. wg. zakr.

Sposób przeprowadzenia narady: za pomocą środków komunikacji elektronicznej

Przewodniczący narady: - Łukasz Borek Starszy inspektor w Wydziale Geodezji i Gospodarki Nieruchomościami

Opis przedmiotu narady:

1 uzgodnienie sieci energetycznej

Uwagi:

Lp	Nazwa Instytucji	Imię, nazwisko uzgadniającego Data	Stanowisko uczestnika
	URZĄD MARSZAŁKOWSKI WOJEWÓDZTWA ŚWIĘTOKRZYSKIEGO	Katarzyna Grabowska - Urząd Marszałkowski w Kielca  2023-08-02 13:46:21	brak uwag
1	PGE DYSTRYBUCJA S.A. Oddział Skarżysko-Kamienna Rej. Energetyczny Kielce		brak uczestnictwa w naradzie
2	PGE DYSTRYBUCJA S.A. ODDZIAŁ SKARŻYSKO - KAMIENNA		brak uczestnictwa w naradzie
3	ORANGE Polska S.A., Zarządzanie Zasobami Sieci i IT Dział Zarządzania Zasobami Infrastruktury i Obsługi Klienta		brak uczestnictwa w naradzie
4	WODOCIĄGI KIELECKIE Sp.z o.o.	Roman Duda - Wodociągi Kieleckie Sp.z o.o.  2023-08-02 08:28:31	brak uwag



5	Przedsiębiorstwo Usług Komunalnych Bodzentyn Sp. z o.o.	Robert Czarnecki - PUK Bodzentyn sp.z o.o.  2023-08-04 10:18:14	Projekt uzgodniono z następującymi warunkami: 1. Wykonawca zgłosi pisemnie rozpoczęcie prac z minimum 14-dniowym wyprzedzeniem na adres: Przedsiębiorstwo Usług Komunalnych Bodzentyn Sp. z o.o. ul. Kielecka 83 26-010 Bodzentyn, e-mail: sekretariat@pukbodzentyn.pl podając lokalizację, zakres prac i terminy planowanego rozpoczęcia i zakończenia robót, oraz kontakt do osoby odpowiadającej za realizację. 2. Prace w miejscach zbliżeń i skrzyżowań z siecią wod-kan. PUK Bodzentyn Sp. z o.o. prowadzić ręcznie. 3. Zachować normatywne odległości poziome i pionowe zgodnie z Polskimi Normami. 4. Zabezpieczyć urządzenia wod-kan. przed uszkodzeniem oraz osiadaniami gruntu. W przypadku prac zanikających/ulegających zakryciu w szczególności dla zbliżeń, skrzyżowań i rur osłonowych wykonać zdjęcia przed zasypaniem wykopu i przekazać do PUK Bodzentyn Sp. z o.o. 5. W przypadku uszkodzenia w trakcie prac sieci wod-kan. PUK Bodzentyn Sp. z o.o. Wykonawca zobowiązany jest niezwłocznie powiadomić o tym fakcie dzwoniąc pod numer tel. 41 3115 794. 6. Koszty wszelkich robót i napraw uszkodzeń sieci wod-kan. PUK Bodzentyn Sp. z o.o. powstałe w wyniku prowadzonych prac jak i wynikające z wadliwego ich wykonania ponosi Inwestor/ Wykonawca.
6	GMINA MASŁÓW		brak uczestnictwa w naradzie
7	URZĄD GMINY BODZENTYN		brak uczestnictwa w naradzie
8	NEXERA sp. z o.o.	Andrzej Grycmacher - Nexera Sp.z o.o.  2023-08-01 15:16:46	brak uwag
9	POWIATOWY ZARZĄD DRÓG W KIELCACH	Marek Dzierżak  2023-07-31 11:25:32	Uzyskać decyzję lokalizacyjną od zarządcy drogi tj. PZD-Kielce na zajęcie pasa drogowego
10	NETIA S.A	NETIA S.A.  2023-08-03 11:43:24	brak uwag

**Z up. Starosty**  
*Lukasz Borek*  
 Starszy inspektor

— 52 —

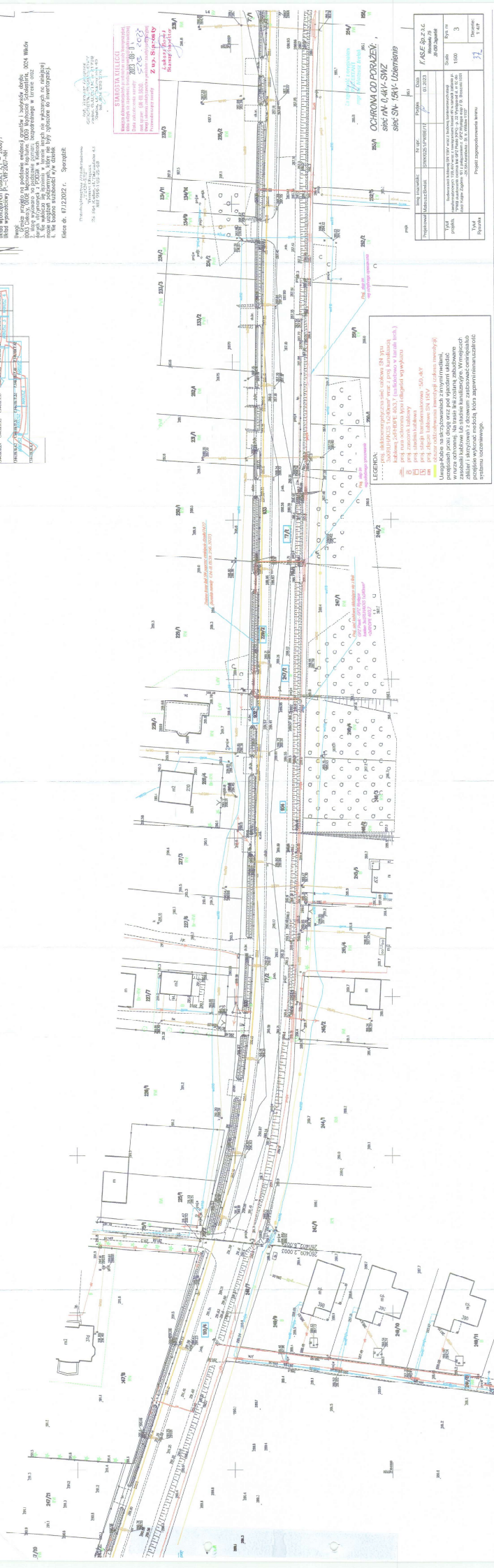




WYKAZ PRACOWNI  
ATKUSZ 3/78  
SZALA 1:500  
Miejscowości: Gietłowy, Wąchoce, Kapitulne, Wilków, Iżewski w części nr w  
Jednostka terytorialna: 26402, 2. Mazowie, 26402, 5. Bródzianin-  
Gom: 0003 Gietłowy, 0008 Wąchoce, 0009 Kapitulne, 0024 Wilków  
Powiat: Iżewski

[illegible][illegible]

Klucio d. 07.12.2022 r. Sprzedz.

[illegible][illegible][illegible][illegible]



## **DECYZJA**

Na podstawie art. 39 ust.3, 3a, ustawy z dnia 21.03.1985r. o drogach publicznych /t.j. Dz.U. z 2017r., poz. 2222 z póź. zm./ i art. 104 ustawy z dnia 14 czerwca 1960r. Kpa (t.j. Dz.U. z 2018r., poz. 2096 z póź. zm.) w związku z wystąpieniem p. Tomasza Chrabąszcz, reprezentującego firmę KASJE Sp. z o.o., Wiśniówka 75, gm. Masłów, 26-050 Zagnańsk działającego z upoważnienia PGE Dystrybucja Spółka Akcyjna z siedzibą w Lublinie, ul. Garbarska 21a, 20-340 Lublin, PGE Dystrybucja S. A. Oddział Skarżysko-Kamienna Al. M.J. Piłsudskiego 51, 26-110 Skarżysko-Kam. w sprawie wyrażenia zgody na lokalizację linii elektroenergetycznej SN wraz z kanalizacją kablową w pasie drogowym dróg powiatowych:

- nr 0314T obr. Mąchocice Kapitulne, Ciekoty, gm. Masłów;
- nr 0311T obr. Ciekoty, gm. Masłów;
- nr 0314T obr. Wilków, gm. Bodzentyn.

## **O r z e k a m**

### **wyrażam zgodę na :**

- 1/ lokalizację linii kablowych SN wraz z kanalizacją kablową w pasie drogowym drogi powiatowej nr 0314T obr. Mąchocice Kapitulne oraz obr. Ciekoty z przebiegiem jak na mapie stanowiącej załącznik graficzny do niniejszej decyzji;
- 2/ lokalizację linii kablowych SN wraz z kanalizacją kablową w pasie drogowym drogi powiatowej nr 0311T obr. Ciekoty z przebiegiem jak na mapie stanowiącej załącznika graficzny do niniejszej decyzji;
- 3/ lokalizację linii kablowych SN wraz z kanalizacją kablową w pasie drogowym drogi powiatowej nr 0314T obr. Wilków z przebiegiem jak na mapie stanowiącej załącznik graficzny do niniejszej decyzji;

### **Jednocześnie określamy warunki z tym związane:**

1. Przejście poprzeczne kablem przez drogę należy zaprojektować metodą przecisku lub przewiertu min.1,20m poniżej niwelety jezdni w rurze ochronnej przedłużonej obustronnie w granicach pasa drogowego.
2. Głębokość posadowienia kabla w pasie drogowym min. 1,10m poniżej rzędnej terenu w rurze ochronnej.
3. Zasypkę wykopów należy wykonać warstwami gruntu o grubości max 20cm z zagęszczeniem mechanicznym do wskaźnika zagęszczenia równego jedności.
4. Uwzględnić w projekcie odtworzenie rowu drogowego i wykonanie zjazdu w przypadku naruszenia.

5. Ziemia z wykopów nie może być składowana w obrębie pasa drogowego.
6. Na czas prowadzenia robót należy opracować projekt tymczasowej organizacji ruchu, który powinien być wykonany zgodnie z Rozporządzeniem Ministra Infrastruktury z dnia 23 września 2003 roku w sprawie szczegółowych warunków zarządzania ruchem na drogach oraz wykonania nadzoru nad tym zarządzeniem (t. j. Dz. U z 2017 r., poz. 784).
7. Jeżeli przy zlokalizowaniu linii kablowych SN wraz z kanalizacją kablową w pasie drogowym nastąpi naruszenie jezdni, to na tym odcinku należy wykonać odtworzenie podbudowy drogi oraz odtworzenie nawierzchni jezdni.
8. W przypadku kolizji lokalizacji w/w urządzeń w trakcie ewentualnej budowy, przebudowy lub remontu drogi, do PGE Dystrybucja S.A. Oddział Skarżysko-Kam. Al. M.J. Piłsudskiego 51, 26-110 Skarżysko-Kam., tj. ich właściciela należeć będzie obowiązek przebudowy bądź odpowiedniego jego zabezpieczenia własnym staraniem z pokryciem wszelkich kosztów i w terminie określonym przez zarządcę drogi.
9. Utrzymanie urządzenia należy do ich posiadaczy.
10. Prace należy planować poza sezonem zimowym.
11. Zarządca drogi nie będzie ponosił odpowiedzialności za ewentualne uszkodzenia urządzenia obcego umieszczonego w pasie drogowym podczas prowadzenia robót drogowych i eksploatacji drogi. Za ewentualne uszkodzenia urządzenia obcego umieszczonego w pasie drogowym podczas prowadzenia robót, odpowiedzialność ponosić będzie Wykonawca robót w przypadku gdy uszkodzenie nastąpiło z jego winy.
12. Wykonawca robót, bezpośrednio po umieszczeniu urządzenia obcego w pasie drogowym uprządkuje teren pasa drogowego wg. warunków określonych przez PZD w Kielcach.

## UZASADNIENIE

Niniejsza decyzja uwzględnia w całości wnioski o lokalizację w pasie drogowym dróg powiatowych urządzenia infrastruktury technicznej i określa warunki zapisane w sentencji decyzji służące ochronie pasa drogowego.

Decyzja niniejsza jest ważna przez okres 3 lat i nie upoważnia do prowadzenia robót w pasie drogowym, o które wykonawca, albo inwestor powinien wystąpić do Powiatowego Zarządu Dróg w Kielcach. Wniosek na zajęcie pasa drogowego należy złożyć z miesięcznym wyprzedzeniem przed planowanym terminem rozpoczęcia robót. Za zajęcie terenu pasa drogowego zostaną naliczone opłaty: opłata roczna za umieszczenie w pasie drogowym urządzenia będącego przedmiotem niniejszego zezwolenia oraz opłata za zajęcie pasa drogowego, za okres prowadzenia robót w pasie drogowym.

Jednocześnie Powiatowy Zarząd Dróg w Kielcach wyraża zgodę na dysponowanie działkami drogowymi o numerach ewidencyjnych:

- 879/5 (obr. Mąchocice Kapitulne) w pasie drogowym drogi powiatowej nr 0314T;
- 87/2, 147/3 (obr. Ciekoty) w pasie drogowym drogi powiatowej nr 0311T;
- 110/3, 110/4 (obr. Ciekoty) w pasie drogowym drogi powiatowej nr 0314T;
- 75/2, 934, 933, 77/2, 935, 936, 371/1, 938 (obr. Wilków) w pasie drogowym drogi powiatowej nr 0314T na czas wykonywania w/w inwestycji.



## POUCZENIE

Od niniejszej decyzji służy stronie odwołanie do Samorządowego Kolegium Odwoławczego w Kielcach, al. IX Wieków Kielc 3 za pośrednictwem Starosty Kieleckiego w terminie czternastu dni od dnia doręczenia decyzji.

Z up. Zarządu Powiatu w Kielcach  
*Zbigniew Wyśbel*  
Dyrektor Powiatowego Zarządu Dróg  
w Kielcach

### Otrzymuje:

1. PGE Dystrybucja S.A.  
Oddział Skarżysko-Kam..  
Al. Marsz. J. Piłsudskiego 51  
26-110 Skarżysko-Kam.

### Adres Korespondencyjny

- KASJE Sp. z o.o.  
Wiśniówka 75  
gm. Masłów  
26-050 Zagnańsk
2. A/a

Zwolniono z opłaty skarbowej na podstawie  
ustawy z dn. 16.XI.2006r. o opłacie skarbowej  
(Dz.U. Nr 225 poz. 1635)  
Magdalena Szwarc *MSwarc*







ODKRYTÍ ŽELEZNIČNÍ TRATI  
s nádražím a zastávkami  
v km 0+000 až 0+1000

Stavba železniční trati  
s nádražím a zastávkami  
v km 0+000 až 0+1000

Stavba železniční trati s nádražím a zastávkami v km 0+000 až 0+1000	Stavba železničního mostu v km 0+1000 až 0+1500
Stavba železničního nádraží v km 0+000 až 0+1000	Stavba železniční zastávky v km 0+1000 až 0+1500
Stavba železničního mostu v km 0+1000 až 0+1500	Stavba železničního nádraží v km 0+1500 až 0+2000
Stavba železniční zastávky v km 0+1000 až 0+1500	Stavba železničního mostu v km 0+1500 až 0+2000
Stavba železničního nádraží v km 0+1500 až 0+2000	Stavba železniční zastávky v km 0+1500 až 0+2000
Stavba železničního mostu v km 0+1500 až 0+2000	Stavba železničního nádraží v km 0+2000 až 0+2500
Stavba železniční zastávky v km 0+1500 až 0+2000	Stavba železničního mostu v km 0+2000 až 0+2500
Stavba železničního nádraží v km 0+2000 až 0+2500	Stavba železniční zastávky v km 0+2000 až 0+2500
Stavba železničního mostu v km 0+2000 až 0+2500	Stavba železničního nádraží v km 0+2500 až 0+3000
Stavba železniční zastávky v km 0+2000 až 0+2500	Stavba železničního mostu v km 0+2500 až 0+3000
Stavba železničního nádraží v km 0+2500 až 0+3000	Stavba železniční zastávky v km 0+2500 až 0+3000
Stavba železničního mostu v km 0+2500 až 0+3000	Stavba železničního nádraží v km 0+3000 až 0+3500
Stavba železniční zastávky v km 0+2500 až 0+3000	Stavba železničního mostu v km 0+3000 až 0+3500
Stavba železničního nádraží v km 0+3000 až 0+3500	Stavba železniční zastávky v km 0+3000 až 0+3500
Stavba železničního mostu v km 0+3000 až 0+3500	Stavba železničního nádraží v km 0+3500 až 0+4000
Stavba železniční zastávky v km 0+3000 až 0+3500	Stavba železničního mostu v km 0+3500 až 0+4000
Stavba železničního nádraží v km 0+3500 až 0+4000	Stavba železniční zastávky v km 0+3500 až 0+4000
Stavba železničního mostu v km 0+3500 až 0+4000	Stavba železničního nádraží v km 0+4000 až 0+4500
Stavba železniční zastávky v km 0+3500 až 0+4000	Stavba železničního mostu v km 0+4000 až 0+4500
Stavba železničního nádraží v km 0+4000 až 0+4500	Stavba železniční zastávky v km 0+4000 až 0+4500
Stavba železničního mostu v km 0+4000 až 0+4500	Stavba železničního nádraží v km 0+4500 až 0+5000
Stavba železniční zastávky v km 0+4000 až 0+4500	Stavba železničního mostu v km 0+4500 až 0+5000
Stavba železničního nádraží v km 0+4500 až 0+5000	Stavba železniční zastávky v km 0+4500 až 0+5000
Stavba železničního mostu v km 0+4500 až 0+5000	Stavba železničního nádraží v km 0+5000 až 0+5500
Stavba železniční zastávky v km 0+4500 až 0+5000	Stavba železničního mostu v km 0+5000 až 0+5500
Stavba železničního nádraží v km 0+5000 až 0+5500	Stavba železniční zastávky v km 0+5000 až 0+5500
Stavba železničního mostu v km 0+5000 až 0+5500	Stavba železničního nádraží v km 0+5500 až 0+6000
Stavba železniční zastávky v km 0+5000 až 0+5500	Stavba železničního mostu v km 0+5500 až 0+6000
Stavba železničního nádraží v km 0+5500 až 0+6000	Stavba železniční zastávky v km 0+5500 až 0+6000
Stavba železničního mostu v km 0+5500 až 0+6000	Stavba železničního nádraží v km 0+6000 až 0+6500
Stavba železniční zastávky v km 0+5500 až 0+6000	Stavba železničního mostu v km 0+6000 až 0+6500
Stavba železničního nádraží v km 0+6000 až 0+6500	Stavba železniční zastávky v km 0+6000 až 0+6500
Stavba železničního mostu v km 0+6000 až 0+6500	Stavba železničního nádraží v km 0+6500 až 0+7000
Stavba železniční zastávky v km 0+6000 až 0+6500	Stavba železničního mostu v km 0+6500 až 0+7000
Stavba železničního nádraží v km 0+6500 až 0+7000	Stavba železniční zastávky v km 0+6500 až 0+7000
Stavba železničního mostu v km 0+6500 až 0+7000	Stavba železničního nádraží v km 0+7000 až 0+7500
Stavba železniční zastávky v km 0+6500 až 0+7000	Stavba železničního mostu v km 0+7000 až 0+7500
Stavba železničního nádraží v km 0+7000 až 0+7500	Stavba železniční zastávky v km 0+7000 až 0+7500
Stavba železničního mostu v km 0+7000 až 0+7500	Stavba železničního nádraží v km 0+7500 až 0+8000
Stavba železniční zastávky v km 0+7000 až 0+7500	Stavba železničního mostu v km 0+7500 až 0+8000
Stavba železničního nádraží v km 0+7500 až 0+8000	Stavba železniční zastávky v km 0+7500 až 0+8000
Stavba železničního mostu v km 0+7500 až 0+8000	Stavba železničního nádraží v km 0+8000 až 0+8500
Stavba železniční zastávky v km 0+7500 až 0+8000	Stavba železničního mostu v km 0+8000 až 0+8500
Stavba železničního nádraží v km 0+8000 až 0+8500	Stavba železniční zastávky v km 0+8000 až 0+8500
Stavba železničního mostu v km 0+8000 až 0+8500	Stavba železničního nádraží v km 0+8500 až 0+9000
Stavba železniční zastávky v km 0+8000 až 0+8500	Stavba železničního mostu v km 0+8500 až 0+9000
Stavba železničního nádraží v km 0+8500 až 0+9000	Stavba železniční zastávky v km 0+8500 až 0+9000
Stavba železničního mostu v km 0+8500 až 0+9000	Stavba železničního nádraží v km 0+9000 až 0+9500
Stavba železniční zastávky v km 0+8500 až 0+9000	Stavba železničního mostu v km 0+9000 až 0+9500
Stavba železničního nádraží v km 0+9000 až 0+9500	Stavba železniční zastávky v km 0+9000 až 0+9500
Stavba železničního mostu v km 0+9000 až 0+9500	Stavba železničního nádraží v km 0+9500 až 10000
Stavba železniční zastávky v km 0+9000 až 0+9500	Stavba železničního mostu v km 0+9500 až 10000
Stavba železničního nádraží v km 0+9500 až 10000	Stavba železniční zastávky v km 0+9500 až 10000
Stavba železničního mostu v km 0+9500 až 10000	



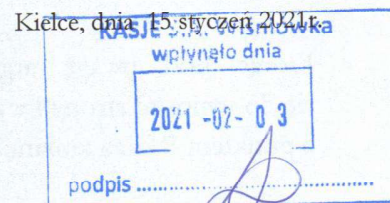












## DECYZJA

Na podstawie art. 155 Kodeksu Postępowania administracyjnego (t.j. Dz.U. z 2020r., poz. 256 z późn. zm.).

## ZMIENIAM

Na wniosek strony, tj. p. Mateusza Breلاك reprezentującego firmę KASJE Sp. z o.o., Wiśniówka 75, gm. Masłów, 26-050 Zagnańsk działającego z upoważnienia PGE Dystrybucja Spółka Akcyjna z siedzibą w Lublinie, ul. Garbarska 21a, 20-340 Lublin, PGE Dystrybucja S. A. Oddział Skarżysko-Kamienna Al. M.J. Piłsudskiego 51, 26-110 Skarżysko-Kam., prawomocną decyzję Dyrektora Powiatowego Zarządu Dróg w Kielcach Nr PZD.600.624.2019.MS z dnia 31.01.2020r. lokalizację linii elektroenergetycznej SN wraz z kanalizacją kablową w pasie drogowym dróg powiatowych nr:

- nr 0314T obr. Mąchocice Kapitulne, Ciekoty, gm. Masłów;
- nr 0311T obr. Ciekoty, gm. Masłów;
- nr 0314T obr. Wilków, gm. Bodzentyn.

- A) W części dotyczącej osoby reprezentującej firmę KASJE Sp. z o.o. zmieniamy zapis dotyczący pełnomocnika firmy z p. Tomasza Chrabąszcza na p. Mateusza Breلاك.
- B) W punkcie 2 lokalizacji linii kablowej SN wraz z kanalizacją kablową w pasie drogowym drogi powiatowej nr 0311T (dz. nr 147/3) obr. Ciekoty ustalam zmianę polegającą na zmianie trasy proj. linii kablowej SN wraz z kanalizacją kablową w stosunku do przebiegu uzgodnionego w załączniku graficznym nr 6 do decyzji jak wyżej. Trasa proj. elektroenergetycznej sieci kablowej SN wraz z proj. kanalizacją teletechniczną została przeprojektowana i w konsekwencji zmian zmienił się jej przebieg, a przejście poprzeczne przez drogę proj. elektroenergetyczną siecią kablową SN wraz z proj. kanalizacją teletechniczną na wys. dz. nr 111/5 i 153/4 zmieniło swoje położenie na wys. dz. nr 71/3 i 66/37 co zostało przedstawione w załączonym załączniku nr 1.
- C) Pozostałe warunki decyzji Nr PZD.600.624.2019.MS z dn. 31.01.2020r. pozostają bez zmian.

## UZASADNIENIE

Zmiana decyzji Nr PZD.600.624.2019.MS z dnia 31.01.2020r. następuje na pisemny wniosek strony tj. p. Mateusza Breلاك reprezentującego firmę KASJE Sp. z o.o., Wiśniówka 75, gm. Masłów, 26-050 Zagnańsk działającego z upoważnienia PGE Dystrybucja Spółka Akcyjna z siedzibą w Lublinie, ul. Garbarska 21a, 20-340 Lublin, PGE Dystrybucja S. A. Oddział Skarżysko-Kamienna Al. M.J. Piłsudskiego 51, 26-110 Skarżysko-Kam. Powyższa zmiana korekty przebiegu trasy została podyktowana nową lokalizacją projektowanej stacji transformatorowej.



**w Kielcach**  
25-211 Kielce, ul. *Przebiegowa* 44  
tel. 41-200-17-48, fax 41-844-51-45

3 up. Zarządu Powiatu w Kielcach  
Zbigniew Wóbel  
Dyrektor Powiatowego Zarządu Dróg  
w Kielcach

3-153/3

3 153/1

DA:  
proj. elektroenergetyczna sieć kablowa SN  
wraz z proj. kanalizacją teletechniczną

proj. rura ochronna typu SRS 160, SRS 110  
proj. zasobnik kablowy  
proj. studnia kanalizacyjna

Uwaga-Kable na skrzyżowaniach z innymi mediami, przejściach przez drogę oraz pod wjazdami układać w rurze ochronnej. Pracowanie uwzględnia główne przewidywane warunki atmosferyczne. Na trasie linii zostaną zabudowane zasobniki kablowe lub studnie kanalizacyjne.

	Imię i nazwisko	Nr upr.	Pocpis	Data
Projekciwal	Mateusz Brejak	SWW0251/PWSE17		12.23.19
Tytuł projektu	Budowa sieci elektroenergetycznej SN w ramach realizacji zadania "PBW skabianie odcinka linii 15kV GPZ Piasek-GPZ Występa"- Etap V St. Brzeżniki 1051I,ZK SN Ameliówka -st. Wilków 1193	Rys. nr 1	Skala 1:500	K-114
Tytuł Rysunku	Projekt zagospodarowania terenu			

0-102114

47



## **DECYZJA**

Na podstawie art. 39 ust.3, 3a, ustawy z dnia 21.03.1985r. o drogach publicznych /t.j. Dz.U. z 2017r., poz. 2222/ i art. 104 ustawy z dnia 14 czerwca 1960r. Kpa (t.j. Dz.U. z 2020r., poz. 256 z późn. zm.) w związku z wystąpieniem p. Mateusza Brelak reprezentującego firmę KASJE Sp. z o.o., Wiśniówka 75, 26-050 Zagnańsk, gm. Masłów działającego z upoważnienia PGE Dystrybucja Spółka Akcyjna z siedzibą w Lublinie, ul. Garbarska 21a, 20-340 Lublin, PGE Dystrybucja S. A. Oddział Skarżysko-Kamienna Al. M.J. Piłsudskiego 51, 26-110 Skarżysko-Kam. w sprawie wyrażenia zgody na lokalizację elektroenergetycznej sieci kablowej SN wraz z kanalizacją teletechniczną w pasie drogowym drogi powiatowej nr 0314T obr. Mąchoćice Kapitulne, gm. Masłów.

## **O r z e k a m**

### **wyrażam zgodę na :**

- 1/ lokalizację proj. elektroenergetycznej sieci kablowej SN wraz z proj. kanalizacją teletechniczną w pasie drogowym drogi powiatowej nr 0314T (dz. nr 879/5) obr. Mąchoćice Kapitulne z przebiegiem jak na mapie stanowiącej załącznik graficzny do niniejszej decyzji.

### **Jednocześnie określamy warunki z tym związane:**

1. Głębokość posadowienia kabla SN wraz z proj. kanalizacją kablową w pasie drogowym min. 1,10m poniżej rzędnej terenu.
2. Zasypkę wykopów należy wykonać warstwami gruntu o grubości max 20cm z zagęszczeniem mechanicznym do wskaźnika zagęszczenia równego jedności.
3. Uwzględnić w projekcie odtworzenie zjazdu w przypadku naruszenia.
4. Ziemia z wykopów nie może być składowana w obrębie pasa drogowego.
5. Jeżeli przy wykonywanych robotach będzie konieczne zajęcie korony drogi to, należy opracować projekt tymczasowej organizacji ruchu, który powinien być wykonany zgodnie z Rozporządzeniem Ministra Infrastruktury z dnia 23 września 2003 roku w sprawie szczegółowych warunków zarządzania ruchem na drogach oraz wykonania nadzoru nad tym zarządzeniem (t. j. Dz. U z 2017 r., poz. 784).
6. W przypadku kolizji lokalizacji w/w urządzeń w trakcie ewentualnej budowy, przebudowy lub remontu drogi, do PGE Dystrybucja S.A. Oddział Skarżysko-Kam. Al. Marsz. J. Piłsudskiego 51, 26-110 Skarżysko-Kam., tj. ich właściciela należeć będzie obowiązek przebudowy bądź odpowiedniego jego zabezpieczenia własnym staraniem z pokryciem wszelkich kosztów i w terminie określonym przez zarządcę drogi.
7. Utrzymanie urządzenia należy do ich posiadaczy.
8. Prace należy planować poza sezonem zimowym.
9. Zarządca drogi nie będzie ponosił odpowiedzialności za ewentualne uszkodzenia urządzenia obcego umieszczonego w pasie drogowym podczas prowadzenia robót drogowych i eksploatacji drogi. Za ewentualne uszkodzenia urządzenia obcego umieszczonego w pasie



drogowym podczas prowadzenia robót, odpowiedzialność ponosić będzie Wykonawca robót w przypadku gdy uszkodzenie nastąpiło z jego winy.

10. Wykonawca robót, bezpośrednio po umieszczeniu urządzenia obcego w pasie drogowym uporządkuje teren pasa drogowego wg. warunków określonych przez PZD w Kielcach.

### UZASADNIENIE

Niniejsza decyzja uwzględnia w całości wniosek o lokalizację w pasie drogowym drogi powiatowej urządzenia infrastruktury technicznej i określa warunki zapisane w sentencji decyzji służące ochronie pasa drogowego.

Decyzja niniejsza jest ważna przez okres 3 lat i nie upoważnia do prowadzenia robót w pasie drogowym, o które wykonawca, albo inwestor powinien wystąpić do Powiatowego Zarządu Dróg w Kielcach. Wniosek na zajęcie pasa drogowego należy złożyć z miesięcznym wyprzedzeniem przed planowanym terminem rozpoczęcia robót. Za zajęcie terenu pasa drogowego zostaną naliczone opłaty: opłata roczna za umieszczenie w pasie drogowym urządzenia będącego przedmiotem niniejszego zezwolenia oraz opłata za zajęcie pasa drogowego, za okres prowadzenia robót w pasie drogowym.

Ponadto udzielam prawa do dysponowania nieruchomością w granicach pasa drogowego w/w drogi powiatowej, na czas budowy w zakresie objętym niniejszą decyzją.

### POUCZENIE

Od niniejszej decyzji służy stronie odwołanie do Samorządowego Kolegium Odwoławczego w Kielcach, al. IX Wieków Kielc 3 za pośrednictwem Starosty Kieleckiego w terminie czternastu dni od dnia doręczenia decyzji.

Z up. Zarządu Powiatu w Kielcach  
*Zbigniew Wróbel*  
Dyrektor Powiatowego Zarządu Dróg  
w Kielcach

#### Otrzymuje:

1. PGE Dystrybucja S.A.  
Oddział Skarżysko-Kam..  
Al. Marsz. J. Piłsudskiego 51  
26-110 Skarżysko-Kam.

#### Adres Korespondencyjny

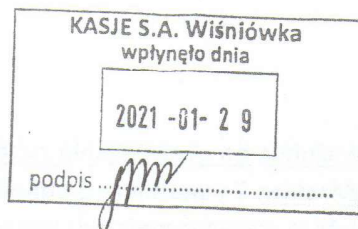
KASJE Sp. z o.o.  
Wiśniówka 75  
gm. Masłów  
26-050 Zagnańsk

2. A/a

Zwolniono z opłaty skarbowej na podstawie  
ustawy z dn. 16.XI.2006r. o opłacie skarbowej  
(Dz.U. Nr 225 poz. 1635)  
Magdalena Szparc







Masłów, dnia 26.01.2021r.

**KASJE Sp. z o.o.**

**Wiśniówka 75**

**26-050 Zagnańsk**

W nawiązaniu do wniosku z dnia 01.12.2020 r., dotyczącego wydania warunków technicznych na wykonanie kontenerowych stacji transformatorowych 15/0,4kV wraz z niezbędną infrastrukturą na działkach gminnych **nr ew. gruntu 208, 28/2 obręb Ciekoty oraz 193/2 obręb Mąchocice Scholasteria** zgodnie z załączoną mapą.

wyrażam zgodę:

- na wykonanie kontenerowych stacji transformatorowych 15/0,4kV wraz z niezbędną infrastrukturą

zgodnie z załączoną mapą lokalizacyjną.

**Jednocześnie określa warunki z tym związane:**

- 1) Budowę projektowanych kontenerowych stacji transformatorowych 15/0,4kV wykonać przy uwzględnieniu zapisów warunków jakie winny być zachowane przy projektowaniu infrastruktury technicznej oraz zgodnie z uchwalonym miejscowym planem zagospodarowania przestrzennego sołectwa Ciekoty i Mąchocice Scholasteria.
- 2) Wszelkie prace budowlane należy realizować zgodnie z wykonanym projektem oraz zgodnie z zasadami określonymi w ustawie Prawo budowlane oraz innymi przepisami w tym zakresie.
- 3) Uwzględnić w projekcie uporządkowanie terenu działek na których prowadzone będą roboty budowlane.
- 4) Wykonawca robót będzie ponosił odpowiedzialność za ewentualne uszkodzenie urządzenia obcego umieszczonego na działce gminnej podczas prowadzenia robót jak i po ich zakończeniu.
- 5) Utrzymanie urządzeń technicznych należy do ich posiadaczy.
- 6) W przyszłości, w przypadku kolizji w/w urządzeń z zagospodarowaniem działki, do zarządcy sieci lub jego właściciela, należeć będzie obowiązek przebudowy bądź odpowiedniego zabezpieczenia własnym kosztem i staraniem w/w urządzeń technicznych wraz z pokryciem wszelkich kosztów w terminie określonym przez właściciela działki.
- 7) Wyrażam zgodę na dysponowanie nieruchomością – działki nr ew. gruntu 208,28/2 w msc Ciekoty oraz 193/2 w msc Mąchocice Scholasteria na cele budowlane oraz na prowadzenie robót na zasadach określonych powyżej.

Warunki są ważne 3 lata i nie upoważniają do prowadzenia robót w nieruchomościach będących własnością lub we władaniu Gminy Masłów. Z wnioskiem o umieszczenie urządzenia infrastruktury technicznej oraz na prowadzenie robót w nieruchomościach będących własnością lub we władaniu Gminy Masłów, wykonawca powinien wystąpić do Urzędu Gminy w Masłowie.

Wniosek na zajęcie pasa należy złożyć z miesięcznym wyprzedzeniem przed planowanym terminem rozpoczęcia robót.

Za zajęcie terenu pasa drogowego dróg gminnych za okres prowadzenia robót, zostaną naliczone opłaty zgodnie z zarządzeniem nr 88/2017 z dnia 3 lipca 2017r.

Z up. Wójta Gminy Masłów  
Kierownik Referatu  
Budownictwa i Gospodarki Przestrzennej  
mgr inż. *[podpis]* Bartłomiej Korczyński

Otrzymują:

1. KASJE Sp. z o.o. Wiśniówka 75, 26-050 Zagnańsk
2. a/a;



## DECYZJA

Na podstawie art. 39 ust. 3 i 4 z dnia 21.03.1985r. o drogach publicznych (Dz. U. z 2007 roku Nr 19, poz. 115 ze zm.) i art. 104 ustawy z dnia 14 czerwca 1960 r. Kodeks Postępowania Administracyjnego (Dz. U. z 2007 r. Nr 19., poz. 115 ze zm.) w związku z wnioskiem **KASJE Sp. z o.o. Wiśniówka 75 gm. Masłów 26-050 Zagnańsk** dnia 18.02.2020r. w sprawie uzgodnienia lokalizacji **linii elektroenergetycznych SN wraz z kanalizacją techniczną przez działki o nr ew.: 1528/2, 283/1, 285/1, 270/1, 264, 269/3, 268/1, 287/6, 288/1, 218/1, 28/2, 267/1 obręb Ciekoty,**

### o r z e k a m

**wyrażam zgodę na:**

lokalizację **linii elektroenergetycznej SN wraz z kanalizacją techniczną** położonej w obrębie geodezyjnym Ciekoty zgodnie z załącznikiem graficznym;

**Jednocześnie określa się warunki z tym związane:**

1. Budowę **linii elektroenergetycznych SN wraz z kanalizacją techniczną** należy wykonać zgodnie z warunkami technicznymi oraz przy uwzględnieniu zapisów warunków jakie winny być zachowane przy projektowaniu infrastruktury technicznej zgodnie z uchwalonym miejscowym planem zagospodarowania przestrzennego sołectwa Ciekoty.
2. **Trasę kabla przed przystąpieniem do robót należy uzgodnić uprzednio z „Wodociągami Kieleckimi”.**
3. Przyłącze kablowe pod pasem drogowym, zjazdami na posesję umieścić w rurze osłonowej zgodnie z załączonym rysunkiem.
4. W przypadku kolizji z innymi urządzeniami technicznymi należy zastosować rury ochronne.
5. Wszelkie prace związane z realizacją przyłącza energetycznego kablowego należy wykonać zgodnie z zasadami określonymi w ustawie Prawo Budowlane oraz innymi przepisami w tym zakresie.
6. **Wykonawca robót, bezpośrednio po umieszczeniu urządzenia obcego w pasie drogowym, odbuduje i odpowiednio zagęści konstrukcję drogi i pobocza z użyciem tłucznia frakcji 0-31,5 grubości warstwy min 40cm w przypadku dróg i poboczy tłuczniowych. W przypadku drogi bitumicznej dodatkowo odtworzona zostanie nawierzchnia bitumiczna grubości 5 cm.**
7. Rowy odwadniające zostaną odtworzone do stanu pierwotnego poprzez umocnienie wg. uprzednio zastosowanych materiałów oraz poprzez obsianie trawą, w obrębie studzienek należy rowy umocnić płytami ażurowymi.
8. Wykonawca uporządkuje teren pasa drogowego na którym prowadzone będą roboty budowlane.
9. Zasypkę wykopów należy wykonać warstwami gruntu o grubości maks. 20 cm. z uwzględnieniem wymiany gruntu i zagęszczeniem mechanicznym do wskaźnika zagęszczenia równego 0,90 – 0,95% wg zmodyfikowanej próby Proctora.

10. Na minimum trzy dni przed odtworzeniem elementów pasa drogi, Wykonawca zgłosi pisemnie termin wykonania przedmiotowych prac do Urzędu Gminy w Masłowie.
11. Wykonawca robót będzie ponosił odpowiedzialność za ewentualne uszkodzenia urządzenia obcego umieszczonego w pasie drogowym podczas prowadzenia robót jak i po ich zakończeniu.
12. Utrzymanie urządzeń technicznych należy do ich posiadaczy.
13. W przyszłości, w przypadku kolizji w/w urządzenia w trakcie ewentualnej przebudowy drogi, do zarządcy przyłącza lub jego właściciela, należeć będzie obowiązek przebudowy bądź odpowiedniego zabezpieczenia własnym kosztem i staraniem, z pokryciem wszelkich kosztów i w terminie określonym przez zarządcę drogi.
14. Jednocześnie informuję, że Wnioskodawca zobowiązany jest do uzyskania zgód innych właścicieli gruntów, na których zlokalizowana jest przedmiotowa inwestycja.
15. Udzielam zgodę na dysponowanie działkami 1528/2, 283/1, 285/1, 270/1, 264, 269/3, 268/1, 287/6, 288/1, 218/1, 28/2, 267/1 obręb Ciekoty na cele budowlane.

### UZASADNIENIE

Niniejsza decyzja uwzględnia budowę linii elektroenergetycznych SN wraz z kanalizacją techniczną w m. Ciekoty na działkach będących we władaniu Gminy Masłów, w całości, jak również określa warunki zapisane w sentencji decyzji służące ochronie pasa drogowego.

**Warunki są ważne 3 lata i nie upoważniają do prowadzenia robót w pasie drogi gminnej. Z wnioskiem na umieszczenie urządzenia infrastruktury technicznej oraz na prowadzenie robót w pasie drogowym drogi gminnej, właściciel urządzenia i wykonawca powinni wystąpić do Urzędu Gminy w Masłowie.**

**Powyższe wnioski należy złożyć z miesięcznym wyprzedzeniem przed planowanym terminem rozpoczęcia robót.**

**Za zajęcie terenu za okres prowadzenia robót oraz za umieszczenie urządzenia będącego przedmiotem niniejszej decyzji, zostaną naliczone opłaty, zgodnie z uchwałami Rady Gminy w Masłowie określającymi wysokość stawek.**

Załączniki:

-mapa sytuacyjno-wysokościowa skala 1:500 z lokalizacją linii elektroenergetycznej SN wraz z kanalizacją techniczną obręb Ciekoty.

Do wiadomości:

1. Adresat jak wyżej.
2. A/a Urząd Gminy Masłów.



Z up. Wójta Gminy Masłów  
Kierownik Referatu  
Budownictwa i Gospodarki Przestrzennej  
*mgr inż. Dariusz Korezyński*

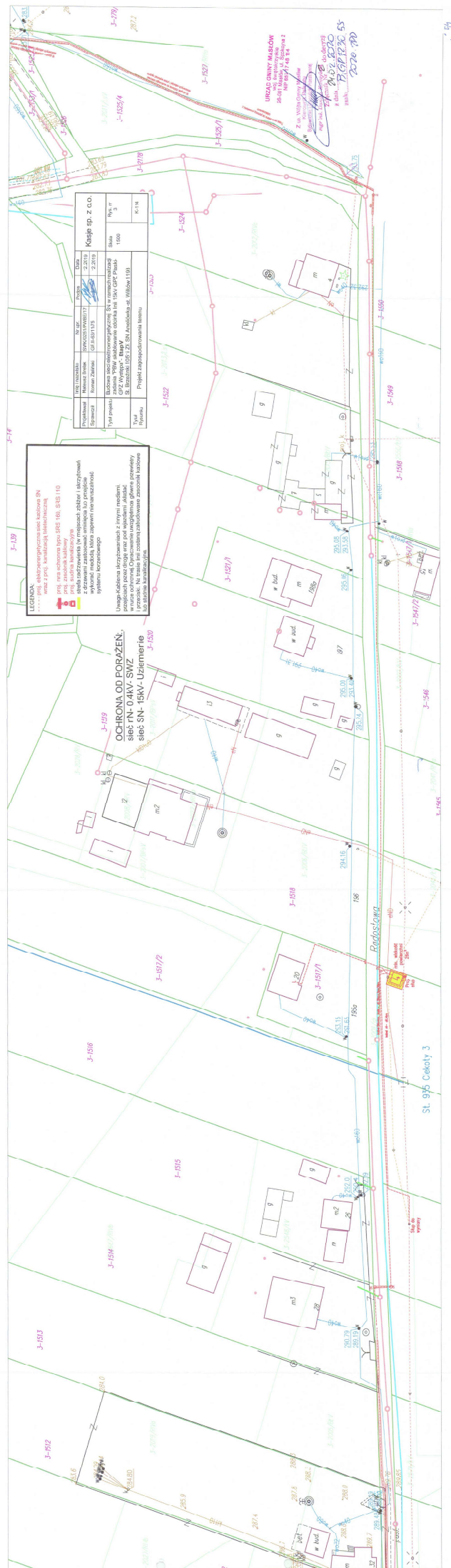
Opracował:

Jarosław Rutczyński – inspektor ds. drogownictwa.

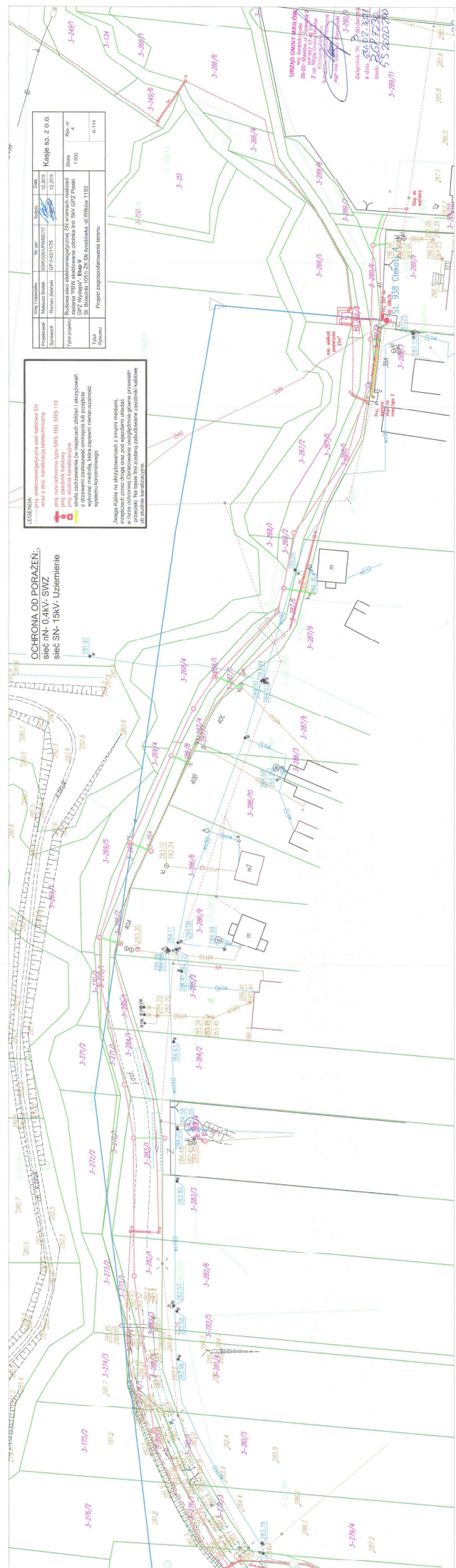
tel. 41 311 00 93





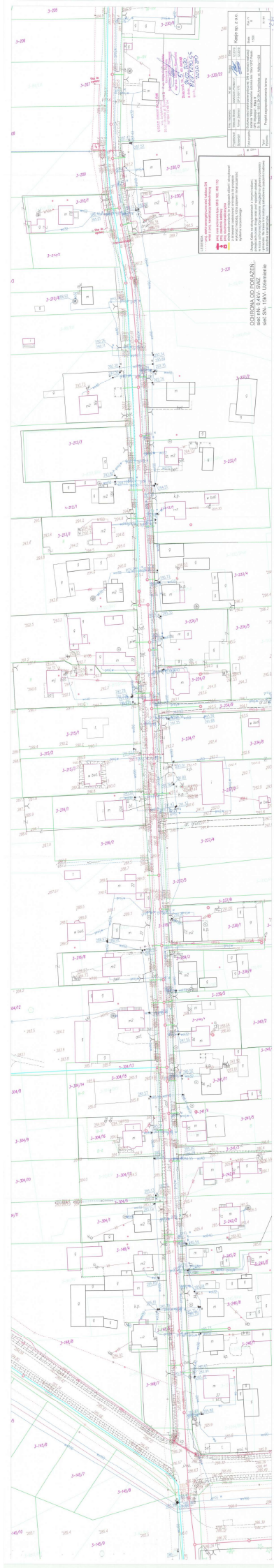
















Masłów dn. 08.07.2021 r.

BiGP.7230.170.2021.Z.P.D.

KASJE Sp. z o.o.  
Wiśniówka 75  
26-050 Zagnańsk

W nawiązaniu do wniosku Urząd Gminy wyraża zgodę na wykonanie urządzenia elektroenergetycznego kablowego (w ramach zadania: „Skablowanie linii 15kV GPZ Piaski – GPZ Występa – etap V”) w pasie **drogi wewnętrznej nr. ew. 266/3 i 266/4 obręb Ciekoty** będącej w zarządzie Gminy Masłów położonej zgodnie z załączoną lokalizacją na mapie syt-wys.

**Jednocześnie określa się warunki z tym związane:**

1. Budowę urządzenia elektroenergetycznego kablowego należy wykonać zgodnie z warunkami technicznymi oraz przy uwzględnieniu zapisów warunków jakie winny być zachowane przy projektowaniu infrastruktury technicznej zgodnie z uchwalonym miejscowym planem zagospodarowania przestrzennego sołectwa Ciekoty.
2. Przyłącze kablowe umieścić zgodnie z załączonym rysunkiem.
3. Wszelkie prace związane z realizacją przyłącza elektroenergetycznego kablowego należy wykonać zgodnie z zasadami określonymi w ustawie Prawo Budowlane oraz innymi przepisami w tym zakresie.
4. **W miejscach przejścia poprzecznego pod drogami lub innymi przeszkodami zlokalizowanymi w pasie drogowym kabel przyłącza należy ułożyć metodą przecisku lub przewiertu w rurze osłonowej bez naruszenia konstrukcji drogi oraz pobocza.**
5. W miejscach lokalizacji kabla w rowach należy je odtworzyć do stanu pierwotnego oraz umocnić dno i skarpy poprzez obsianie trawą lub darniowanie.
6. Wykonawca robót, bezpośrednio po umieszczeniu urządzenia obcego w pasie drogowym odpowiednio zagłębi wykop i odbuduje konstrukcję pobocza z tłucznia frakcji 0/31,5 grubości min. 15 cm oraz uporządkuje teren pasa drogowego na którym prowadzone będą roboty budowlane (wyrównanie terenu, wywóz nadkładu, obsianie trawą).
7. Zasypkę wykopów należy wykonać warstwami gruntu o grubości maks. 20 cm. z uwzględnieniem wymiany gruntu i zagęszczeniem mechanicznym.
8. **Na minimum trzy dni przed odtworzeniem elementów pasa drogi, Wykonawca zgłosi pisemnie termin wykonania przedmiotowych prac do Urzędu Gminy w Masłowie.**
9. Wykonawca robót będzie ponosił odpowiedzialność za ewentualne uszkodzenia urządzenia obcego umieszczonego w pasie drogowym podczas prowadzenia robót jak i po ich zakończeniu.
10. Utrzymanie urządzeń technicznych należy do ich posiadaczy.
11. **W przyszłości, w przypadku kolizji w/w urządzenia w trakcie ewentualnej przebudowy drogi, do zarządcy przyłącza lub jego właściciela, należeć będzie obowiązek przebudowy bądź odpowiedniego zabezpieczenia własnym kosztem i**

**staraniem, z pokryciem wszelkich kosztów i w terminie określonym przez zarządcę drogi.**

12. Jednocześnie informuję, że Wnioskodawca zobowiązany jest do uzyskania zgód innych właścicieli gruntów, na których zlokalizowana jest przedmiotowa inwestycja.
13. Udzielam zgodę na dysponowanie działką o na cele budowlane.

### **UZASADNIENIE**

Niniejsza zgoda uwzględnia budowę przyłącza energetycznego kablowego w pasie drogi wewnętrznej **nr. ew. 266/3 i 266/4 obręb Ciekoty** będących w zarządzie Gminy Masłów, w całości, jak również określa warunki zapisane w sentencji pisma służące ochronie pasa drogowego.

**Warunki są ważne 3 lata i nie upoważniają do prowadzenia robót w pasie drogi wewnętrznej. Z wnioskiem na umieszczenie urządzenia infrastruktury technicznej oraz na prowadzenie robót w pasie drogowym, właściciel urządzenia i wykonawca powinni wystąpić do Urzędu Gminy w Masłowie.**

**Powyższe wnioski należy złożyć z miesięcznym wyprzedzeniem przed planowanym terminem rozpoczęcia robót.**

**Za zajęcie terenu za okres prowadzenia robót oraz za umieszczenie urządzenia będącego przedmiotem niniejszej decyzji, zostaną naliczone opłaty, zgodnie z uchwałami Rady Gminy w Masłowie określającymi wysokość stawek.**

Załączniki:

-mapa sytuacyjno-wysokościowa skala 1:500 oraz fragmentem drogi wewn. nr. ew. 266/3 i 266/4 obręb Ciekoty.

Do wiadomości:

1. Adresat jak wyżej.
2. A/a Urząd Gminy Masłów.

INSPEKTOR DS. DROGOWNICTWA  
*[Podpis]*  
mgr inż. Jarosław Rutczyński

*Kontakt:*

*Jarosław Rutczyński – inspektor ds. drogownictwa.  
tel. 41 311 00 93*



[illegible]

## DECYZJA

Na podstawie art. 39 ust. 3 i 4 ustawy z dnia 21.03.1985r. o drogach publicznych (tekst jednolity Dz. U. z 2020r, poz. 470 z późn. zm.) i art. 104 ustawy z dnia 14 czerwca 1960 r. Kodeks Postępowania Administracyjnego (tekst jednolity Dz. U. z 2021r. poz.735 z późn. zm.) w związku z wnioskiem: **KASJE Sp. z o.o. Wiśniówka 75 gm. Masłów 26-050 Zagnańsk** dnia 05.08.2021r. w sprawie uzgodnienia lokalizacji zadania: „**Skablowanie linii 15kV GPZ Piaski – GPZ Występa – Etap V**” przez działki o nr ew.: **454, 528/1 obręb Mąchocice Kapitulne, 1526, 273/1, 282/4, 286/7, 288/2, 289/6, 218/1**, w pasie drogi gminnej nr 344004T ul. Radostwa w m. Ciekoty

### o r z e k a m

#### wyrażam zgodę na:

lokalizację **skablowania linii 15kV** położonej w obrębie geodezyjnym Mąchocice Kapitulne i Ciekoty zgodnie z załącznikiem graficznym;

#### Jednocześnie określa się warunki z tym związane:

1. Budowę linii elektroenergetycznych SN 15 kV należy wykonać zgodnie z warunkami technicznymi oraz przy uwzględnieniu zapisów warunków jakie winny być zachowane przy projektowaniu infrastruktury technicznej zgodnie z uchwalonym miejscowym planem zagospodarowania przestrzennego sołectwa Mąchocice Kapitulne i Ciekoty.
2. Linie kablową w pasie drogowym umieścić w rurze osłonowej zgodnie z załączonym rysunkiem.
3. W przypadku kolizji z innymi urządzeniami technicznymi należy zastosować rury ochronne.
4. Wszelkie prace związane z realizacją skablowania linii energetycznej SN należy wykonać zgodnie z zasadami określonymi w ustawie Prawo Budowlane oraz innymi przepisami w tym zakresie.
5. Wykonawca robót, bezpośrednio po umieszczeniu urządzenia obcego w pasie drogowym:
  - odbuduje i odpowiednio zagęści konstrukcję pobocza z użyciem tłucznia frakcji 0-31,5 grubości warstwy 25cm po zagęszczeniu,
  - odbuduje rów odwadniający drogę poprzez umocnienie jego skarp za pomocą darniowania oraz obsiania trawą,
  - uporządkuje teren pasa drogowego na którym prowadzone będą roboty budowlane.
6. Zasypkę wykopów należy wykonać warstwami gruntu o grubości maks. 20 cm. z uwzględnieniem wymiany gruntu i zagęszczeniem mechanicznym do wskaźnika zagęszczenia równego 0,90 – 0,95% wg zmodyfikowanej próby Proctora.
7. Przejścia poprzeczne pod drogami wykonać metodą przecisku lub przewiertu sterowanego bez naruszania konstrukcji jezdni bitumicznej.
8. Na minimum trzy dni przed odtworzeniem elementów pasa drogi, Wykonawca zgłosi pisemnie termin wykonania przedmiotowych prac do Urzędu Gminy w Masławie.
9. Wykonawca robót będzie ponosił odpowiedzialność za ewentualne uszkodzenia



urządzenia obcego umieszczonego w pasie drogowym podczas prowadzenia robót jak i po ich zakończeniu.

10. Utrzymanie urządzeń technicznych należy do ich posiadaczy.
11. W przyszłości, w przypadku kolizji w/w urządzenia w trakcie ewentualnej przebudowy drogi, do zarządcy sieci lub jego właściciela, należeć będzie obowiązek przebudowy bądź odpowiedniego zabezpieczenia własnym kosztem i staraniem, z pokryciem wszelkich kosztów i w terminie określonym przez zarządcę drogi.
12. Jednocześnie informuję, że Wnioskodawca zobowiązany jest do uzyskania zgód innych właścicieli gruntów, na których zlokalizowana jest przedmiotowa inwestycja.
13. Udzielam zgodę na dysponowanie działkami o nr ew.: 454, 528/1 obręb Mąchocice Kapitulne, 1526, 273/1, 282/4, 286/7, 288/2, 289/6, 218/1, w pasie drogi gminnej nr 344004T ul. Radostwa w m. Ciekoty na cele budowlane.

### UZASADNIENIE

Niniejsza decyzja uwzględnia budowę skablowania linii energetycznej 15kV w pasie drogowym o nr ew.: 454, 528/1 obręb Mąchocice Kapitulne, 1526, 273/1, 282/4, 286/7, 288/2, 289/6, 218/1, w pasie drogi gminnej nr 344004T ul. Radostwa w m. Ciekoty będącej we władaniu Gminy Masłów, w całości, jak również określa warunki zapisane w sentencji decyzji służącej ochronie pasa drogowego.

**Warunki są ważne 3 lata i nie upoważniają do prowadzenia robót w pasie drogi gminnej. Z wnioskiem na umieszczenie urządzenia infrastruktury technicznej oraz na prowadzenie robót w pasie drogowym drogi gminnej, właściciel urządzenia i wykonawca powinni wystąpić do Urzędu Gminy w Masłowie.**

**Powyższe wnioski należy złożyć z miesięcznym wyprzedzeniem przed planowanym terminem rozpoczęcia robót.**

**Za zajęcie terenu za okres prowadzenia robót oraz za umieszczenie urządzenia będącego przedmiotem niniejszej decyzji, zostaną naliczone opłaty, zgodnie z uchwałami Rady Gminy w Masłowie określającymi wysokość stawek.**

Załączniki:

-mapa sytuacyjno-wysokościowa skala 1:500 z lokalizacją skablowanej linii SN 15 kV na działkach o nr ew.: 454, 528/1 obręb Mąchocice Kapitulne, 1526, 273/1, 282/4, 286/7, 288/2, 289/6, 218/1, w pasie drogi gminnej nr 344004T ul. Radostwa w m. Ciekoty.

Do wiadomości:

1. Adresat jak wyżej.
2. A/a Urząd Gminy Masłów.

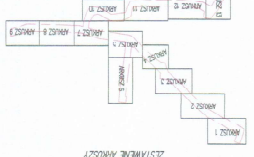


Z up. WÓJTA GMINY  
Z-ca Wójta Gminy Masłów

mgr Monika Dolezińska-Włodarczyk

Opracował:

Jarosław Rutczyński – inspektor ds. drogownictwa.  
tel. 41 311 00 93

[illegible][illegible][illegible]





[illegible]

Dotyczy: zmień korektory do zgłoszenia pracy gospodaryj: CH-46640, 476, 2020  
CH-46640, 42, 17, 2020

— w ul. Wł. Wyzwolenia 11, 40-005 Białystok  
— w siedzibie władz odnośnie PA — (TIN 2000)

- w wyniku wykorzystania całej mocy przerobowej
- na podstawie danych bazy danych narysowanej
- na podstawie programu szkieletowego

Granice dzielnic i ich wytyczne przyjęto na podstawie oceny granic.  
Granice dzielnic nie obejmują wyznaczeń administracyjnych

7.144. B. 17.2.3 zakres: E4-5  
7.144. B. 17.4.1 zakres: A3-4 E3-5, C-5, D1-4  
7.144. D. 17.1.2 zakres: C1-4 A3-8 E1-

*— No wydaje się ciwnio w terenie a nie wykazanych na niwizacji*

— Wykwalifikowani inżynierzy nie byli już redaktorami ulotkami, dyskusyjnymi, emerytalnych subdewotów, obywatelskich, studyj, podziemnych i innych.

projekto (sąrašas, investicij)  
Dalis E. (2.20) k.  
Mokymai

Sub-di-  
vision

Country	Percentage (%)
China	6
India	7
USA	11
Germany	13
France	12
Italy	14
Japan	18
Sweden	17

Year	U.S. should take action (%)	U.S. should not take action (%)
2001	75	25
2002	70	30
2003	80	20
2004	75	25
2005	85	15
2006	80	10
2007	90	5
2008	85	10
2009	95	5

**URZĄD GMINY MIASŁÓW**  
ul. Świerkowskiej  
16-001 Miasłów, A. Sokółka 2  
NP 057 17 48 114

**Zus. WÓJ. GMINY**  
z. a. Wójta Gminy Miasłów

sg. Mariola Ostrowska-Młodzieczek

Załącznik Nr. 3 do uchwały  
z dnia 14.09.2021  
w sprawie: DPM 20.217

[illegible]

CHRONA OD PORAŻEŃ:  
 • 0,4 kV - SWZ  
 • 15 kV - Uziemienie

Pozostałe	Inw. rozstr.	Nr ur.	Data
Materiał bud.	BWA025-99W0017	1	86-2020
Tytuł projektu:	Budowa linii elektroenergetycznej SN w smoleńsk zadania PZM Aktywacja odcinka lin. 50V GPZ Fluski GPZ Wyprawy - etap V S. Iwanicki 101 ZAGŁOS Anielsko-leśn. Wólka 1182		
Tytuł zadania:	Projekt zapotrzebowania energii		
Elast.	1500	Przebieg	K-114






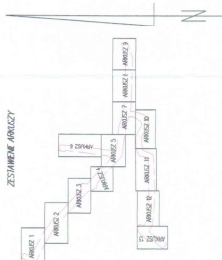




Tytuł Ryunku	Projekt zagospodarowania terenu	K-1:4
-----------------	---------------------------------	-------







powiat: karczi  
 gmina: 204049 2 Masłów  
 adres: 0003 Cienoty, 0008 Mphocize Kapitulne  
 0009 Mphocize Scholasteria  
 działki: wg zakresu  
 gmina: 204042 5 Bodziły - ob.wiejski  
 cępek: 0024 Wólów  
 działki: wg zakresu

Opisane warunki nie dotyczą:   
 - w układzie współrzędnych płaskich prostokątnych PL-2000/21   
 - w układzie wysokościowym PL-KG088-NH   
 - w układzie wysokościowym odniesienia PL-ETR2000   
 - w układzie wysokościowym odniesienia PL-ETR2000

Granice dyktok i ich użytkom przyjęto na podstawie ewidencji gruntów.

- Nie wykłada się istnienia w terenie o nie wykazanych rańszej mapie trasy i urządzeń podróży, które nie zostały zgłoszone do inwentaryzacji, a o których brak jest informacji w POKiK w Kielcach
- Wykazuje mniejszej mapy nie było poprzedzone ustaleniami dotyczącymi ewentualnych służebności obciążających grunty położone w granicach projektowanych inwestycji

Министерство образования и науки Российской Федерации

Z sp. WÓJTA GMINY  
Z-ca Wójta Gminy Masłów

z dnia 14.09.2022

a sieć kablowa SN  
teletechniczną.  
DVK 160 + DVK 110

...a sieć kablowa SN  
...m (pod ścieżkami rowerowymi)

analizacyjne. W miejscach  
ni zastosować omiędę lub  
za zapewni nienaruszalność

	Data
--	------

h realizacji GPZ Plask-	Skala 1:500	Rys 3
----------------------------	----------------	----------

1	2	3	4	5	6	7	8	9	10	11	12	13	14	15	16	17	18	19	20	21	22	23	24	25	26	27	28	29	30	31	32	33	34	35	36	37	38	39	40	41	42	43	44	45	46	47	48	49	50	51	52	53	54	55	56	57	58	59	60	61	62	63	64	65	66	67	68	69	70	71	72	73	74	75	76	77	78	79	80	81	82	83	84	85	86	87	88	89	90	91	92	93	94	95	96	97	98	99	100	101	102	103	104	105	106	107	108	109	110	111	112	113	114	115	116	117	118	119	120	121	122	123	124	125	126	127	128	129	130	131	132	133	134	135	136	137	138	139	140	141	142	143	144	145	146	147	148	149	150	151	152	153	154	155	156	157	158	159	160	161	162	163	164	165	166	167	168	169	170	171	172	173	174	175	176	177	178	179	180	181	182	183	184	185	186	187	188	189	190	191	192	193	194	195	196	197	198	199	200	201	202	203	204	205	206	207	208	209	210	211	212	213	214	215	216	217	218	219	220	221	222	223	224	225	226	227	228	229	230	231	232	233	234	235	236	237	238	239	240	241	242	243	244	245	246	247	248	249	250	251	252	253	254	255	256	257	258	259	260	261	262	263	264	265	266	267	268	269	270	271	272	273	274	275	276	277	278	279	280	281	282	283	284	285	286	287	288	289	290	291	292	293	294	295	296	297	298	299	300	301	302	303	304	305	306	307	308	309	310	311	312	313	314	315	316	317	318	319	320	321	322	323	324	325	326	327	328	329	330	331	332	333	334	335	336	337	338	339	340	341	342	343	344	345	346	347	348	349	350	351	352	353	354	355	356	357	358	359	360	361	362	363	364	365	366	367	368	369	370	371	372	373	374	375	376	377	378	379	380	381	382	383	384	385	386	387	388	389	390	391	392	393	394	395	396	397	398	399	400	401	402	403	404	405	406	407	408	409	410	411	412	413	414	415	416	417	418	419	420	421	422	423	424	425	426	427	428	429	430	431	432	433	434	435	436	437	438	439	440	441	442	443	444	445	446	447	448	449	450	451	452	453	454	455	456	457	458	459	460	461	462	463	464	465	466
---	---	---	---	---	---	---	---	---	----	----	----	----	----	----	----	----	----	----	----	----	----	----	----	----	----	----	----	----	----	----	----	----	----	----	----	----	----	----	----	----	----	----	----	----	----	----	----	----	----	----	----	----	----	----	----	----	----	----	----	----	----	----	----	----	----	----	----	----	----	----	----	----	----	----	----	----	----	----	----	----	----	----	----	----	----	----	----	----	----	----	----	----	----	----	----	----	----	----	-----	-----	-----	-----	-----	-----	-----	-----	-----	-----	-----	-----	-----	-----	-----	-----	-----	-----	-----	-----	-----	-----	-----	-----	-----	-----	-----	-----	-----	-----	-----	-----	-----	-----	-----	-----	-----	-----	-----	-----	-----	-----	-----	-----	-----	-----	-----	-----	-----	-----	-----	-----	-----	-----	-----	-----	-----	-----	-----	-----	-----	-----	-----	-----	-----	-----	-----	-----	-----	-----	-----	-----	-----	-----	-----	-----	-----	-----	-----	-----	-----	-----	-----	-----	-----	-----	-----	-----	-----	-----	-----	-----	-----	-----	-----	-----	-----	-----	-----	-----	-----	-----	-----	-----	-----	-----	-----	-----	-----	-----	-----	-----	-----	-----	-----	-----	-----	-----	-----	-----	-----	-----	-----	-----	-----	-----	-----	-----	-----	-----	-----	-----	-----	-----	-----	-----	-----	-----	-----	-----	-----	-----	-----	-----	-----	-----	-----	-----	-----	-----	-----	-----	-----	-----	-----	-----	-----	-----	-----	-----	-----	-----	-----	-----	-----	-----	-----	-----	-----	-----	-----	-----	-----	-----	-----	-----	-----	-----	-----	-----	-----	-----	-----	-----	-----	-----	-----	-----	-----	-----	-----	-----	-----	-----	-----	-----	-----	-----	-----	-----	-----	-----	-----	-----	-----	-----	-----	-----	-----	-----	-----	-----	-----	-----	-----	-----	-----	-----	-----	-----	-----	-----	-----	-----	-----	-----	-----	-----	-----	-----	-----	-----	-----	-----	-----	-----	-----	-----	-----	-----	-----	-----	-----	-----	-----	-----	-----	-----	-----	-----	-----	-----	-----	-----	-----	-----	-----	-----	-----	-----	-----	-----	-----	-----	-----	-----	-----	-----	-----	-----	-----	-----	-----	-----	-----	-----	-----	-----	-----	-----	-----	-----	-----	-----	-----	-----	-----	-----	-----	-----	-----	-----	-----	-----	-----	-----	-----	-----	-----	-----	-----	-----	-----	-----	-----	-----	-----	-----	-----	-----	-----	-----	-----	-----	-----	-----	-----	-----	-----	-----	-----	-----	-----	-----	-----	-----	-----	-----	-----	-----	-----	-----	-----	-----	-----	-----	-----	-----	-----	-----	-----	-----	-----	-----	-----	-----	-----	-----	-----	-----	-----	-----	-----	-----	-----	-----	-----	-----	-----	-----	-----	-----	-----	-----	-----	-----	-----







113

## DECYZJA

Na podstawie art. 39 ust.3, 3a, ustawy z dnia 21.03.1985r. o drogach publicznych /t.j. Dz.U. z 2021r., poz. 1376 z późn. zm./ i art. 104 ustawy z dnia 14 czerwca 1960r. Kpa (t.j. Dz.U. z 2021r., poz. 735 z późn. zm.) w związku z wystąpieniem p. Mateusza Brelaka, reprezentującego firmę: „KASJE” Sp. z o.o., Wiśniówka 75, gm. Masłów, 26-050 Zagnańsk działającego z upoważnienia PGE Dystrybucja Spółka Akcyjna z siedzibą w Lublinie, ul. Garbarska 21a, 20-340 Lublin, PGE Dystrybucja S. A. Oddział Skarżysko-Kamienna Al. M.J. Piłsudskiego 51, 26-110 Skarżysko-Kam. w sprawie wyrażenia zgody na lokalizację linii SN wraz z kanalizacją kablową w pasie drogowym drogi powiatowej:

- nr 0314T obr. Ciekoty, gm. Masłów;
- nr 0314T obr. Wilków, gm. Bodzentyn;

## O r z e k a m

## wyrażam zgodę na :

- 1/ lokalizację linii SN wraz z kanalizacją kablową w pasie drogowym drogi powiatowej nr 0314T (dz. nr 110/3, 110/4) obr. Ciekoty z przebiegiem jak na mapie stanowiącej załącznik graficzny do niniejszej decyzji;
- 2/ lokalizację linii SN wraz z kanalizacją kablową w pasie drogowym drogi powiatowej nr 0314T (dz. nr 934, 935, 371/3, 936, 371/1, 938) obr. Wilków z przebiegiem jak na mapie stanowiącej załącznik graficzny do niniejszej decyzji;

## Jednocześnie określamy warunki z tym związane:

1. Przejście poprzeczne kablem wraz z kanalizacją kablową przez drogę należy zaprojektować metodą przecisku lub przewiertu min.1,20m poniżej niwelety jezdni w rurze ochronnej przedłużonej obustronnie w granicach pasa drogowego.
2. Przejście poprzeczne kablem pod skrzyżowaniem drogi powiatowej nr 0314T z drogą gminną dz. nr 218/2 należy zaprojektować metodą przecisku lub przewiertu min.1,20m poniżej niwelety jezdni w rurze ochronnej przedłużonej obustronnie w granicach pasa drogowego.
3. Głębokość posadowienia kabla w pasie drogowym min. 1,10m poniżej rzędnej terenu w rurze ochronnej.
4. Zasypkę wykopów należy wykonać warstwami gruntu o grubości max 20cm z zagęszczeniem mechanicznym do wskaźnika zagęszczenia równego jedności.
5. Uwzględnić w projekcie odtworzenie rowu drogowego i wykonanie zjazdu w przypadku naruszenia.
6. Ziemia z wykopów nie może być składowana w obrębie pasa drogowego.
7. Jeżeli przy wykonywanych robotach będzie konieczne zajęcie korony drogi to, należy opracować projekt tymczasowej organizacji ruchu, który powinien być wykonany zgodnie z Rozporządzeniem Ministra Infrastruktury z dnia 23 września 2003 roku w sprawie szczegółowych warunków zarządzania ruchem na drogach oraz wykonania nadzoru nad tym zarządzeniem (t. j. Dz. U z 2017 r., poz. 784).

74



8. Jeżeli przy budowie linii SN wraz z kanalizacją kablową w pasie drogowym nastąpi naruszenie jezdni, to na tym odcinku należy wykonać odtworzenie podbudowy drogi oraz odtworzenie nawierzchni jezdni.
9. W przypadku kolizji lokalizacji w/w urządzeń w trakcie ewentualnej budowy, przebudowy lub remontu drogi, do PGE Dystrybucja S.A. Oddział Skarżysko-Kam. Al. M.J. Piłsudskiego 51, 26-110 Skarżysko-Kam., tj. ich właściciela należeć będzie obowiązek przebudowy bądź przełożenia urządzenia lub obiektu z pokryciem wszelkich kosztów i w terminie określonym przez zarządcę drogi.
10. Utrzymanie urządzenia należy do ich posiadaczy.
11. Prace należy planować poza sezonem zimowym.
12. Zarządca drogi nie będzie ponosił odpowiedzialności za ewentualne uszkodzenia urządzenia obcego umieszczonego w pasie drogowym podczas prowadzenia robót drogowych i eksploatacji drogi. Za ewentualne uszkodzenia urządzenia obcego umieszczonego w pasie drogowym podczas prowadzenia robót, odpowiedzialność ponosić będzie Wykonawca robót w przypadku gdy uszkodzenie nastąpiło z jego winy.
13. Wykonawca robót, bezpośrednio po umieszczeniu urządzenia obcego w pasie drogowym uporządkuje teren pasa drogowego wg. warunków określonych przez PZD w Kielcach.

### UZASADNIENIE

Niniejsza decyzja uwzględnia w całości wniosek o lokalizację w pasie drogowym dróg powiatowych urządzenia infrastruktury technicznej i określa warunki zapisane w sentencji decyzji służące ochronie pasa drogowego.

Decyzja niniejsza jest ważna przez okres 3 lat i nie upoważnia do prowadzenia robót w pasie drogowym, o które wykonawca, albo inwestor powinien wystąpić do Powiatowego Zarządu Dróg w Kielcach. Wniosek na zajęcie pasa drogowego należy złożyć z miesięcznym wyprzedzeniem przed planowanym terminem rozpoczęcia robót. Za zajęcie terenu pasa drogowego zostaną naliczone opłaty: opłata roczna za umieszczenie w pasie drogowym urządzenia będącego przedmiotem niniejszego zezwolenia oraz opłata za zajęcie pasa drogowego, za okres prowadzenia robót w pasie drogowym.

Ponadto udzielam prawa do dysponowania nieruchomością w granicach pasa drogowego w/w drogi powiatowej, na czas budowy w zakresie objętym niniejszą decyzją.

### POUCZENIE

Od niniejszej decyzji służy stronie odwołanie do Samorządowego Kolegium Odwoławczego w Kielcach, al. IX Wieków Kielc 3 za pośrednictwem Starosty Kieleckiego w terminie czternastu dni od dnia doręczenia decyzji.

Otrzymuje:

1. PGE Dystrybucja S.A.  
Oddział Skarżysko-Kam.  
Al. Marsz. J. Piłsudskiego 51  
26-110 Skarżysko-Kam.

Adres Korespondencyjny

KASJE Sp. z o.o.  
Wiśniówka 75  
gm. Masłów  
26-050 Zagnańsk

2. A/a

Zwolniono z opłaty skarbowej na podstawie  
ustawy z dn. 16.XI.2006r. o opłacie skarbowej  
(Dz.U. Nr 225 poz. 1635)  
Magdalena Szwarz *MS*

**Z up. Zarządu Powiatu w Kielcach**  
*Wojciech Zetrowski*  
**Wojciech Zetrowski**  
**Z-ca Dyrektora Powiatowego Zarządu Dróg**  
**w Kielcach**



PLAN PROJEKTOWYCH  
SKALA 1:500  
ARKUSZ NR 5 (13)

Główny zespół korekcyjny zgłoszenia pracy gospodarczej CN-16640.17.15.2020  
CN-16640.42.37.2020

... w wyniku wykorzystacji zasobów naturalnych

Głównie dzięki ich wpływom przyjęło na polsku określenie „gruźlica”.

Adisz nagy zordón:zaj.

2M4.12/2.3 *extrem* A3-4, B5-B  
2M4.12/2.4 *extrem* A1 B1

*Zhang et al.*

— Właśnie niedawno mapy nie było poprzedzone ustalaniem dalszych czynności służbowych do wyznaczonych granic podjęto w gminach projektowany inwestycji.

Data 15.02.2021.

LEGENDA:

----- proj. elektromagnetyczna sieć kablowa SN typu 3x0,6/1kV-HAOKS 1x240mm<sup>2</sup> wraz z proj. kanalizacją kablową 2x6RHCPE 403,7 (na fideletoach w kanale tech.)

 proj. nura ochronna typu i długości wg wykaz.

Uważaj! przejście w nurze zasobni! zbliżyć i przejść! systemy

**OCHRONA OD PORAŻENI:**  
sieć nN-0,4kV-SWZ  
sieć SN-15kV-Uziemienie

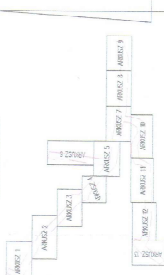
[illegible]











pojawił się symptom zrywania

[illegible]

GRK 87 NR 9 (13)

(c)  $\infty$  is not a point of accumulation

02674534 CH97-B-AO  
02674535 74-097-B-CH (refugees)  
02674536 74-097-B-CH (refugees)

<http://www.wiley.com>

– w (kardio)współzależnych procesach przedświatłowych PL–2000/21

- w (kardie) wysłouchasz  $\bar{A}$  —  $\bar{A} \cdot \bar{A} \cdot \bar{A} \cdot \bar{A}$
- w (kardie) słuchasz  $\bar{A}$  —  $\bar{A} \cdot \bar{A} \cdot \bar{A} \cdot \bar{A}$

© 2007 The Authors  
Journal compilation © 2007 Blackwell Publishing Ltd

TABLE 1. *Continued*

- W przypadku wykroczenia należy zastosować
- na podstawie danych baz danych numeracji;

— na podsłowie parowu wyprzedzającego

*konwice dzieci; i ich użytkom przysiędo na co dzień: ewangelii, muzyce**Tworząc działek nie spełniają wywozów dokładnościowych*

Wzrost napięć zasadniczych

М.А. Д.Б.14 адрес. ВП-7, С1-7, ДП-6

1994

— Nie wyśledzi się śladów w sprawie a nie wyznaczona na nią preż

innych krajach (zatem podziurzyli, które nie zostały zrytowane do  
śmierci) i o tym, jak jest informacja w 2006 w niektórych

— Wskazanie na jakieś miejsce, na przykład: „Wskazuję cię na to miejsce, gdzie będziesz mieszkał”.

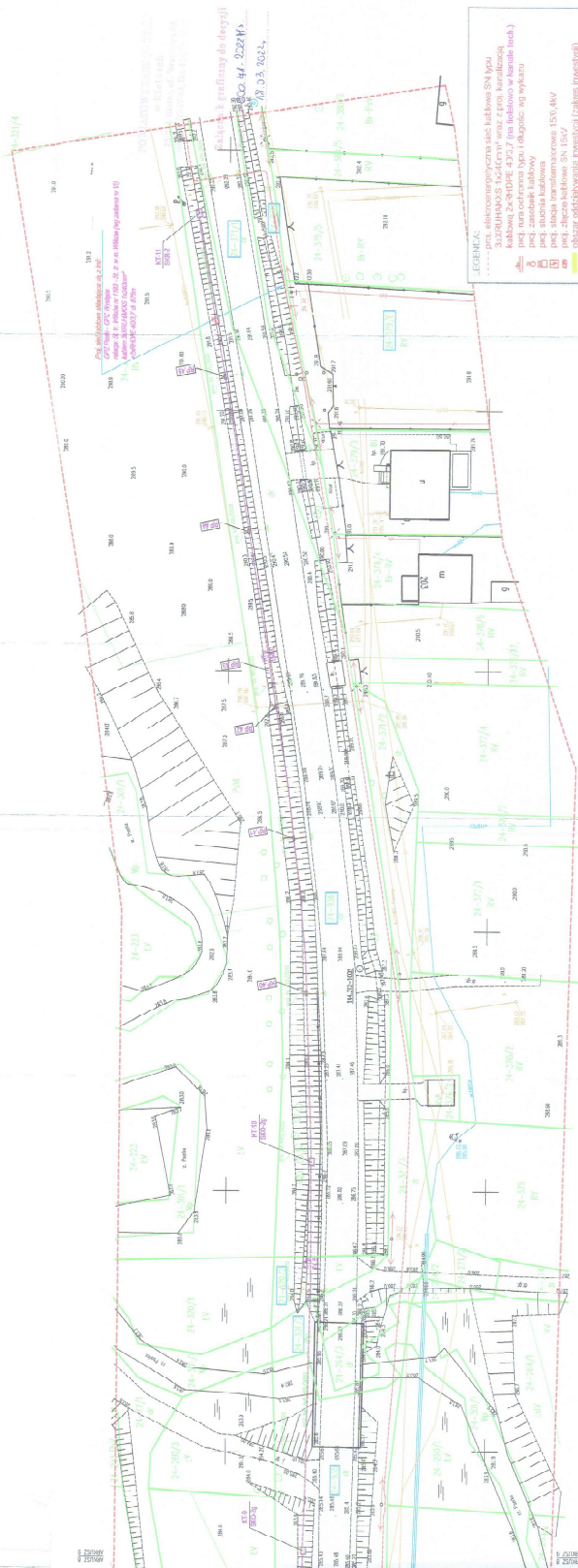
owierzających szkielet; obciążający go gwałtownie w granicach

*It is a pleasure to have you at the conference.*

nie służyłoby w części opisanej ewidencji quercus.

Date: 8.02.2025

*Monica*

[illegible][illegible]

**OCHRONA OD PORAŻENI:**  
sieć nN-0,4kV- SWZ  
sieć SN-15kV- Uziemienie

## DECYZJA

Na podstawie art. 39 ust.3, 3a, ustawy z dnia 21.03.1985r. o drogach publicznych /t.j. Dz.U. z 2021r., poz. 1376 z późn. zm./ i art. 104 ustawy z dnia 14 czerwca 1960r. Kpa (t.j. Dz.U. z 2021r., poz. 735 z późn. zm.) w związku z wystąpieniem p. Mateusza Brelaka, reprezentującego firmę: „KASJE” Sp. z o.o., Wiśniówka 75, gm. Masłów, 26-050 Zagnańsk działającego z upoważnienia PGE Dystrybucja Spółka Akcyjna z siedzibą w Lublinie, ul. Garbarska 21a, 20-340 Lublin, PGE Dystrybucja S. A. Oddział Skarżysko-Kamienna Al. M.J. Piłsudskiego 51, 26-110 Skarżysko-Kam. w sprawie wyrażenia zgody na lokalizację linii SN wraz z kanalizacją kablową w pasie drogowym drogi powiatowej:

- nr 0314T obr. Ciekoty, gm. Masłów;
- nr 0314T obr. Wilków, gm. Bodzentyn;

## Or z e k a m

### wyrażam zgodę na :

- 1/ lokalizację linii SN wraz z kanalizacją kablową w pasie drogowym drogi powiatowej nr 0314T (dz. nr 110/3, 110/4) obr. Ciekoty z przebiegiem jak na mapie stanowiącej załącznik graficzny do niniejszej decyzji;
- 2/ lokalizację linii SN wraz z kanalizacją kablową w pasie drogowym drogi powiatowej nr 0314T (dz. nr 934, 935, 371/3, 936, 371/1, 938) obr. Wilków z przebiegiem jak na mapie stanowiącej załącznik graficzny do niniejszej decyzji;

### Jednocześnie określamy warunki z tym związane:

1. Przejście poprzeczne kablem wraz z kanalizacją kablową przez drogę należy zaprojektować metodą przecisku lub przewiertu min.1,20m poniżej niwelety jezdni w rurze ochronnej przedłużonej obustronnie w granicach pasa drogowego.
2. Przejście poprzeczne kablem pod skrzyżowaniem drogi powiatowej nr 0314T z drogą gminną dz. nr 218/2 należy zaprojektować metodą przecisku lub przewiertu min.1,20m poniżej niwelety jezdni w rurze ochronnej przedłużonej obustronnie w granicach pasa drogowego.
3. Głębokość posadowienia kabla w pasie drogowym min. 1,10m poniżej rzędnej terenu w rurze ochronnej.
4. Zasypkę wykopów należy wykonać warstwami gruntu o grubości max 20cm z zagęszczeniem mechanicznym do wskaźnika zagęszczenia równego jedności.
5. Uwzględnić w projekcie odtworzenie rowu drogowego i wykonanie zjazdu w przypadku naruszenia.
6. Ziemia z wykopów nie może być składowana w obrębie pasa drogowego.
7. Jeżeli przy wykonywanych robotach będzie konieczne zajęcie korony drogi to, należy opracować projekt tymczasowej organizacji ruchu, który powinien być wykonany zgodnie z Rozporządzeniem Ministra Infrastruktury z dnia 23 września 2003 roku w sprawie szczegółowych warunków zarządzania ruchem na drogach oraz wykonania nadzoru nad tym zarządzaniem (t. j. Dz. U z 2017 r., poz. 784).



8. Jeżeli przy budowie linii SN wraz z kanalizacją kablową w pasie drogowym nastąpi naruszenie jezdni, to na tym odcinku należy wykonać odtworzenie podbudowy drogi oraz odtworzenie nawierzchni jezdni.
9. W przypadku kolizji lokalizacji w/w urządzeń w trakcie ewentualnej budowy, przebudowy lub remontu drogi, do PGE Dystrybucja S.A. Oddział Skarżysko-Kam. Al. M.J. Piłsudskiego 51, 26-110 Skarżysko-Kam., tj. ich właściciela należeć będzie obowiązek przebudowy bądź przełożenia urządzenia lub obiektu z pokryciem wszelkich kosztów i w terminie określonym przez zarządcę drogi.
10. Utrzymanie urządzenia należy do ich posiadaczy.
11. Prace należy planować poza sezonem zimowym.
12. Zarządca drogi nie będzie ponosił odpowiedzialności za ewentualne uszkodzenia urządzenia obcego umieszczonego w pasie drogowym podczas prowadzenia robót drogowych i eksploatacji drogi. Za ewentualne uszkodzenia urządzenia obcego umieszczonego w pasie drogowym podczas prowadzenia robót, odpowiedzialność ponosić będzie Wykonawca robót w przypadku gdy uszkodzenie nastąpiło z jego winy.
13. Wykonawca robót, bezpośrednio po umieszczeniu urządzenia obcego w pasie drogowym uporządkuje teren pasa drogowego wg. warunków określonych przez PZD w Kielcach.

### UZASADNIENIE

Niniejsza decyzja uwzględnia w całości wniosek o lokalizację w pasie drogowym dróg powiatowych urządzenia infrastruktury technicznej i określa warunki zapisane w sentencji decyzji służące ochronie pasa drogowego.

Decyzja niniejsza jest ważna przez okres 3 lat i nie upoważnia do prowadzenia robót w pasie drogowym, o które wykonawca, albo inwestor powinien wystąpić do Powiatowego Zarządu Dróg w Kielcach. Wniosek na zajęcie pasa drogowego należy złożyć z miesięcznym wyprzedzeniem przed planowanym terminem rozpoczęcia robót. Za zajęcie terenu pasa drogowego zostaną naliczone opłaty: opłata roczna za umieszczenie w pasie drogowym urządzenia będącego przedmiotem niniejszego zezwolenia oraz opłata za zajęcie pasa drogowego, za okres prowadzenia robót w pasie drogowym.

Ponadto udzielam prawa do dysponowania nieruchomością w granicach pasa drogowego w/w drogi powiatowej, na czas budowy w zakresie objętym niniejszą decyzją.

### POUCZENIE

Od niniejszej decyzji służy stronie odwołanie do Samorządowego Kolegium Odwoławczego w Kielcach, al. IX Wieków Kielc 3 za pośrednictwem Starosty Kieleckiego w terminie czternastu dni od dnia doręczenia decyzji.

#### Otrzymuje:

1. PGE Dystrybucja S.A.  
Oddział Skarżysko-Kam.  
Al. Marsz. J. Piłsudskiego 51  
26-110 Skarżysko-Kam.

#### Adres Korespondencyjny

KASJE Sp. z o.o.  
Wiśniówka 75  
gm. Masłów  
26-050 Zagnańsk

2. A/a

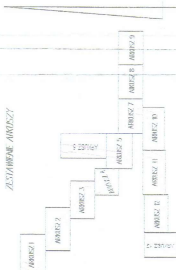
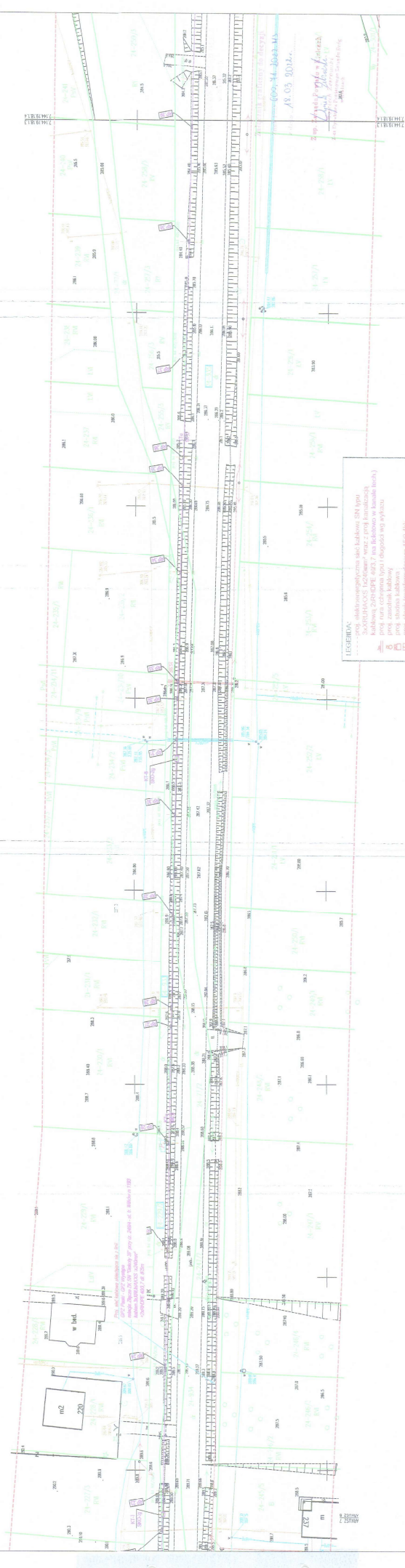
Zwolniono z opłaty skarbowej na podstawie  
ustawy z dn. 16.XI.2006r. o opłacie skarbowej  
(Dz.U. Nr 225 poz. 1635)  
Magdalena Szwarz

**Z up. Zarządu Powiatu w Kielcach**  
*Wojciech Zetrowski*  
**Wojciech Zetrowski**  
**Z-ca Dyrektora Powiatowego Zarządu Dróg**  
**w Kielcach**





[illegible]

[illegible][illegible]

**LEGENDA:**

-----proj. elektrykoenergetyczna sieci kablowej SM typu 3x0,6/1 kVACCS 12x20mm<sup>2</sup> wraz z proj. kanalizacją kablową 2R10DE 40x3,7 mm fiekletowa w kanale tech.)

proj. rura ochronna typu i długości wg wykazu

proj. zasobnik kablowy

proj. studnia kablowa

proj. słupki betonowe

ochrona od porażen;  
sieć nN-0,4kV- SNZ  
sieć SN-15kV- Uziemienie

[illegible]





Znak: PZD.600.71.2.2022.MS

## **DECYZJA**

Na podstawie art. 155 Kodeksu Postępowania administracyjnego (t.j. Dz.U. z 2020r., poz. 256 z późn. zm.).

## **ZMIENIAM**

Na wniosek strony, tj. p. Mateusza Brelak reprezentującego firmę KASJE Sp. z o.o., Wiśniówka 75, gm. Masłów, 26-050 Zagnańsk działającego z upoważnienia PGE Dystrybucja Spółka Akcyjna z siedzibą w Lublinie, ul. Garbarska 21a, 20-340 Lublin, PGE Dystrybucja S. A. Oddział Skarżysko-Kamienna Al. M.J. Piłsudskiego 51, 26-110 Skarżysko-Kam., prawomocną decyzję Dyrektora Powiatowego Zarządu Dróg w Kielcach Nr PZD.600.71.2022.MS z dnia 18.03.2022r. lokalizację linii SN wraz z kanalizacją kablową w pasie drogowym drogi powiatowej:

- nr 0314T obr. Ciekoty, gm. Masłów;
- nr 0314T obr. Wilków, gm. Bodzentyn.

A) W punkcie 2 lokalizacji kabla SN wraz z kanalizacją kablową w pasie drogowym drogi powiatowej 1306T (0314T, dz. nr 934, 935, 932, 371/3 936, 371/1, 938) obr. Wilków ustalę korektę trasy proj. linii kablowej SN wraz z kanalizacją kablową w w/w działkach drogowych w stosunku do przebiegu uzgodnionego w załączniku graficznym Rys. nr 8 do decyzji jak wyżej. Trasa proj. kabla SN wraz z kanalizacją kablową zlokalizowana w dz. prywatnej nr 247/2 została przeprojektowana i w konsekwencji nastąpiły zmiany polegające na doprojektowaniu w działkach drogowych nr : 934, 932, 229/2, 77/2, 935, dwóch przejść poprzecznych i odcinka wzdłuż drogi proj. linią kablową SN wraz z kanalizacją kablową przedstawioną zgodnie z dołączonym załącznikiem graficznym do niniejszej decyzji.

B) W części dotyczącej określenia warunków:

- ustalamy dodatkowe warunki o treści:

- Uwzględnić w projekcie odtworzenie rowu drogowego (odtworzenie elementów ażurowych umacniających rów drogowy) w przypadku naruszenia.
- W przypadku realizowania w/w inwestycji w terminie objętym gwarancją, która obowiązuje do 18 listopada 2027r., inwestor zobowiązany jest do przejęcia praw i obowiązków wynikających z gwarancji, dołączonych w formie pisemnej zgody do wniosku na zajęcia pasa.
- Projektowany linii SN wraz z kanalizacją kablową dla odcinków zlokalizowanych w rowie należy posadzić min 1,0m poniżej dna rowu.
- Przejście poprzeczne linii SN wraz z kanalizacją kablową pod zjazdami należy wykonać metodą przecisku lub przewiertu.



C) Pozostałe warunki decyzji Nr PZD.600.71.2022.MS z dn. 18.03.2022r. pozostają bez zmian.

### UZASADNIENIE

Zmiana decyzji Nr PZD.600.71.2022.MS z dnia 18.03.2022r. następuje na pisemny wniosek strony tj. p. Mateusza Brelaka reprezentującego firmę KASJE Sp. z o.o., Wiśniówka 75, gm. Masłów, 26-050 Zagnańsk działającego z upoważnienia PGE Dystrybucja Spółka Akcyjna z siedzibą w Lublinie, ul. Garbarska 21a, 20-340 Lublin, PGE Dystrybucja S. A. Oddział Skarżysko-Kamienna Al. M.J. Piłsudskiego 51, 26-110 Skarżysko-Kam. Powyższa korekta przebiegu trasy kabla SN wraz z kanalizacją kablową wynika wskutek wycofania zgody właściciela działki prywatnej nr 247/2, co wymusiło częściowo zmianę trasy.

Biorąc pod uwagę argumenty strony Powiatowy Zarząd Dróg w Kielcach, przychyli się do wniosku strony i wyraża zgodę na korektę trasy proj. linii SN wraz z kanalizacją kablową zgodnie z punktem A oraz zatwierdza dodatkowe warunki zgodnie z punktem B niniejszej decyzji.

### POUCZENIE

Od niniejszej decyzji służy stronie odwołanie do Samorządowego Kolegium Odwoławczego w Kielcach, al. IX Wieków Kielc 3 za pośrednictwem Starosty Kieleckiego w terminie czternastu dni od dnia doręczenia decyzji.

Z up. Zarządu Powiatu w Kielcach

*Zbigniew Wróbel*  
Dyrektor Powiatowego Zarządu Dróg  
w Kielcach

Otrzymuje:

1. PGE Dystrybucja S.A.  
Oddział Skarżysko-Kam..  
Al. Marsz. J. Piłsudskiego 51  
26-110 Skarżysko-Kam.

Adres Korespondencyjny

KASJE Sp. z o.o.  
Wiśniówka 75  
gm. Masłów  
26-050 Zagnańsk

2. A/a

Zwolniono z opłaty skarbowej na podstawie  
ustawy z dn. 16.XI.2006r. o opłacie skarbowej  
(Dz.U. Nr 225 poz. 1635)

Magdalena Szwarz

*Bukm*





## **DECYZJA**

Na podstawie art. 39 ust.3, 3a, ustawy z dnia 21.03.1985r. o drogach publicznych /t.j. Dz.U. z 2022r., poz. 1693 z późn. zm./ i art. 104 ustawy z dnia 14 czerwca 1960r. Kpa, (t.j. Dz.U. z 2022r., poz. 2000) w związku z wystąpieniem p. Mateusza Brelak, reprezentującego firmę: „KASJE” Sp. z o.o., Wiśniówka 75, gm. Masłów, 26-050 Zagnańsk działającego z upoważnienia PGE Dystrybucja Spółka Akcyjna z siedzibą w Lublinie, ul. Garbarska 21a, 20-340 Lublin, PGE Dystrybucja S. A. Oddział Skarżysko-Kamienna Al. M.J. Piłsudskiego 51, 26-110 Skarżysko-Kam. w sprawie wyrażenia zgody na lokalizację linii SN wraz z kanalizacją kablową oraz posadowieniem projektowanego złącza kablowego SN w pasie drogowym drogi powiatowej nr 0314T obr. Ciekoty, gm. Masłów.

## **O r z e k a m**

### **wyrażam zgodę na :**

- 1/ lokalizację linii SN wraz z kanalizacją kablową oraz posadowieniem projektowanego złącza kablowego SN w pasie drogowym drogi powiatowej nr 0314T (dz. nr 110/3, 110/4) obr. Ciekoty z przebiegiem jak na mapie stanowiącej załącznik graficzny do niniejszej decyzji;

### **Jednocześnie określamy warunki z tym związane:**

1. Przejście poprzeczne kablem wraz z kanalizacją kablową przez drogę należy zaprojektować metodą przecisku lub przewiertu min.1,20m poniżej niwelety jezdni w rurze ochronnej przedłużonej obustronnie w granicach pasa drogowego.
2. Głębokość posadowienia kabla w pasie drogowym min. 1,10m poniżej rzędnej terenu w rurze ochronnej.
3. Zasypkę wykopów należy wykonać warstwami gruntu o grubości max 20cm z zagęszczeniem mechanicznym do wskaźnika zagęszczenia równego jedności.
4. Ziemia z wykopów nie może być składowana w obrębie pasa drogowego.
5. Jeżeli przy wykonywanych robotach będzie konieczne zajęcie korony drogi to, należy opracować projekt tymczasowej organizacji ruchu, który powinien być wykonany zgodnie z Rozporządzeniem Ministra Infrastruktury z dnia 23 września 2003 roku w sprawie szczegółowych warunków zarządzania ruchem na drogach oraz wykonania nadzoru nad tym zarządzaniem (t. j. Dz. U z 2017 r., poz. 784).
6. W przypadku kolizji lokalizacji w/w urządzeń w trakcie ewentualnej budowy, przebudowy lub remontu drogi, do PGE Dystrybucja S.A. Oddział Skarżysko-Kam. Al. M.J. Piłsudskiego 51, 26-110 Skarżysko-Kam., tj. ich właściciela należeć będzie obowiązek przebudowy bądź przełożenia urządzenia lub obiektu z pokryciem wszelkich kosztów i w terminie określonym przez zarządcę drogi.

7. W przypadku realizowania w/w inwestycji w terminie objętym gwarancją, która obowiązuje do 17 listopada 2026r., inwestor zobowiązany jest do przejęcia praw i obowiązków wynikających z gwarancji, dołączonych w formie pisemnej zgody do wniosku na zajęcie pasa.
8. Utrzymanie urządzenia należy do ich posiadaczy.
9. Prace należy planować poza sezonem zimowym.
10. Zarządca drogi nie będzie ponosił odpowiedzialności za ewentualne uszkodzenia urządzenia obcego umieszczonego w pasie drogowym podczas prowadzenia robót drogowych i eksploatacji drogi. Za ewentualne uszkodzenia urządzenia obcego umieszczonego w pasie drogowym podczas prowadzenia robót, odpowiedzialność ponosić będzie Wykonawca robót w przypadku gdy uszkodzenie nastąpiło z jego winy.
11. Wykonawca robót, bezpośrednio po umieszczeniu urządzenia obcego w pasie drogowym uprządkuje teren pasa drogowego wg. warunków określonych przez PZD w Kielcach.

### UZASADNIENIE

Niniejsza decyzja uwzględnia w całości wniosek o lokalizację w pasie drogowym dróg powiatowych urządzenia infrastruktury technicznej i określa warunki zapisane w sentencji decyzji służące ochronie pasa drogowego.

Decyzja niniejsza jest ważna przez okres 3 lat i nie upoważnia do prowadzenia robót w pasie drogowym, o które wykonawca, albo inwestor powinien wystąpić do Powiatowego Zarządu Dróg w Kielcach. Wniosek na zajęcie pasa drogowego należy złożyć z miesięcznym wyprzedzeniem przed planowanym terminem rozpoczęcia robót. Za zajęcie terenu pasa drogowego zostaną naliczone opłaty: opłata roczna za umieszczenie w pasie drogowym urządzenia będącego przedmiotem niniejszego zezwolenia oraz opłata za zajęcie pasa drogowego, za okres prowadzenia robót w pasie drogowym.

Ponadto udzielam prawa do dysponowania nieruchomością w granicach pasa drogowego w/w drogi powiatowej, na czas budowy w zakresie objętym niniejszą decyzją.

### POUCZENIE

Od niniejszej decyzji służy stronie odwołanie do Samorządowego Kolegium Odwoławczego w Kielcach, al. IX Wieków Kielc 3 za pośrednictwem Starosty Kieleckiego w terminie czternastu dni od dnia doręczenia decyzji.

#### Otrzymuje:

1. PGE Dystrybucja S.A.  
Oddział Skarżysko-Kam..  
Al. Marsz. J. Piłsudskiego 51  
26-110 Skarżysko-Kam.

#### Adres Korespondencyjny

KASJE Sp. z o.o.  
Wiśniówka 75  
gm. Masłów  
26-050 Zagnańsk

2. A/a

Zwolniono z opłaty skarbowej na podstawie  
ustawy z dn. 16.XI.2006r. o opłacie skarbowej  
(Dz.U. Nr 225 poz. 1635)  
Magdalena Szwarz

Z up. Zarządu Powiatu w Kielcach  
*Zbigniew Wróbel*  
Dyrektor Powiatowego Zarządu Dróg  
w Kielcach

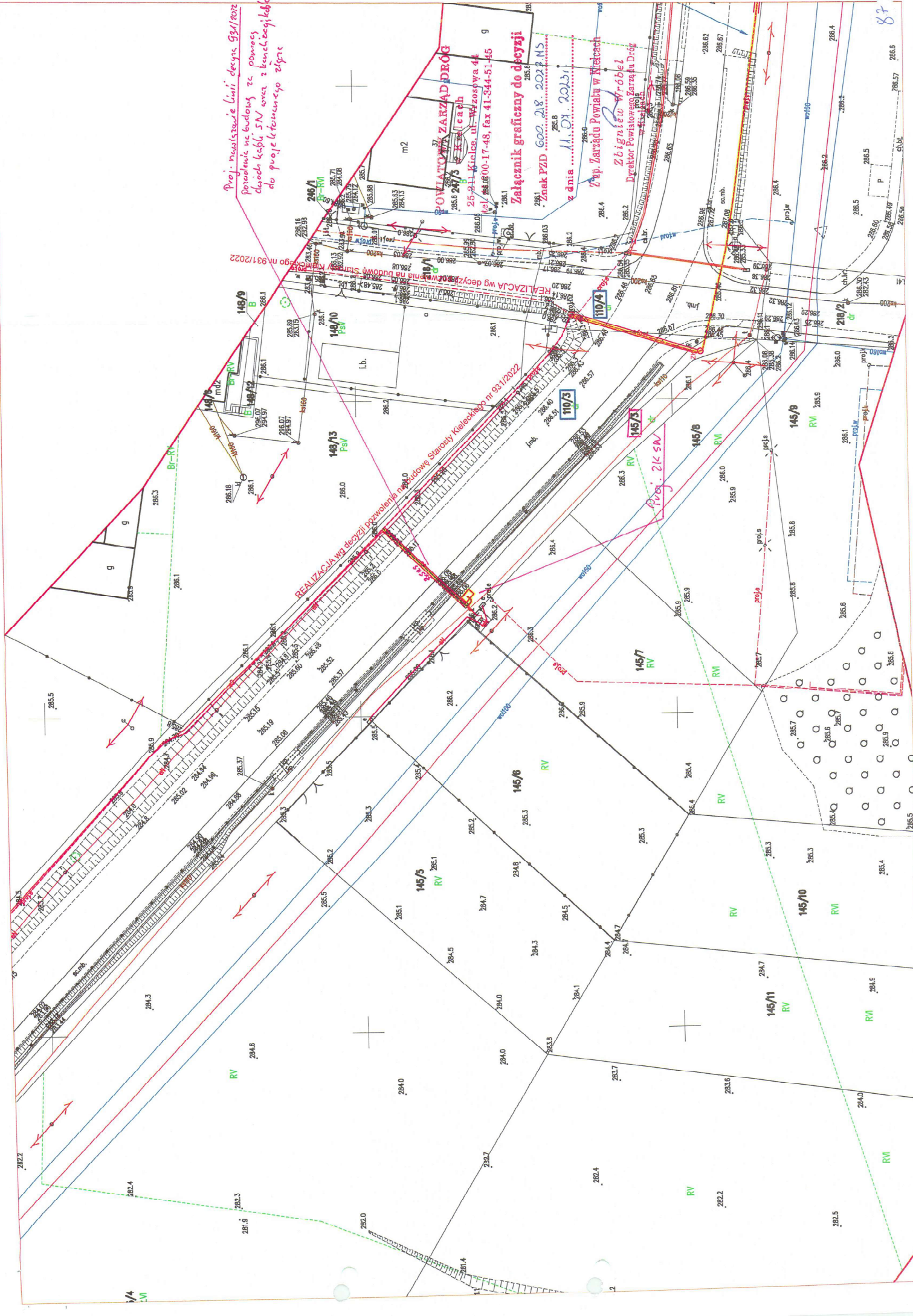


Proj. realizowanie linii decyzji 931/2022  
Prowadnik nie budowy ze pomocy  
dwóch kółek SN oraz złączki kółek  
do projektowanego zjazdu

POWIATOWA ZARZĄD DROG  
25-211 Kielce, ul. Wzrostowa 44  
(tel.) 244 600-17-48, fax 41-344-51-45

Załącznik graficzny do decyzji  
Znak PZD 600.218.2022.N5  
z dnia 11.07.2023r.

Zp. Zarządu Powiatu w Kielcach  
Zbigniew Wróbel  
Dyrektor Powiatowego Zarządu Dróg  
w Kielcach








**Państwowe  
Gospodarstwo Wodne  
Wody Polskie**

**Dyrektor Zarządu Zlewni  
w Kielcach**  
KR.ZUZ.1.4210.133.2020.GP

Kielce, 6 sierpnia 2020 r.



**DECYZJA**

Na podstawie art. 104 ustawy z dnia 14 czerwca 1960r. Kodeks postępowania administracyjnego (t.j. Dz. U. z 2020 r., poz. 256 ze zm.), w związku z art. 17 ust. 1 pkt. 3, ppkt. b), art. 240 ust. 4, art. 388 ust. 1 pkt 1, art. 389 pkt 9, art. 393 ust. 4, art. 397 ust. 1 i 3 pkt 2 oraz art. 403 ustawy z dnia 20 lipca 2017r. Prawo wodne (t.j. Dz. U. z 2020 r., poz. 310 ze zm.), po rozpoznaniu wniosku złożonego dnia 3 lipca 2020 r., przedstawiciela firmy Kasje Sp. z o.o., Wiśniówka 75, gm. Masłów, 26-050 Zagnańsk, działającego z pełnomocnictwa PGE Dystrybucja S.A. Al. Marszałka J. Piłsudskiego 51, 26-110 Skarżysko-Kamienna, w sprawie udzielenia pozwolenia wodnoprawnego na wykonanie na terenie Gminy Masłów przejścia linią kablową SN-15kV wraz z kanalizacją kablową pod dnem:

- rzeki Lubrzanka w km 27+907 (działka ewid. 456, obręb Mąchocice Kapitulne);
  - ciek od Grabowa (Dopływ ze Św. Katarzyny) w km 1+105 (działka nr ewid. 134, obręb Ciekoty);
  - ciek naturalnego bez nazwy w km 0+300 (działka ewid. nr 29/2, obręb Ciekoty);
  - Dopływu spod Klonowa w km 0+415 (działka ewid. nr 110/3, obręb Ciekoty),
- Dyrektor Zarządu Zlewni w Kielcach

**o r z e k a:**

- I. Udzielam PGE Dystrybucja S.A., Oddział Skarżysko – Kamienna/RE Kielce, al. Marsz. J. Piłsudskiego 51, 26-110 Skarżysko – Kamienna, pozwolenia wodnoprawnego na przejście linią kablową SN-15kV XRUHAKAXS 3x1x240mm<sup>2</sup> wraz z kanalizacją kablową 2xRHDPE 40/3,7 pod dnem:
  1. rzeki Lubrzanka w km 27+907 (działka ewid. 456, obręb Mąchocice Kapitulne, gm. Masłów). Przejście o ozn. „G2” zostanie wykonane metodą bezwykopową - przewiertem sterowanym, w rurze osłonowej, bez naruszania skarp i dna rzeki.

Parametry projektowanego przewiertu:

- średnica rozwiertaka	- Ø 320 mm,
- średnica rury ochronnej	- Ø 200 mm (kabel SN),
- średnica rury ochronnej	- 2 x Ø40 mm (kanalizacja kablowa),
- długość rur osłonowych pod korytem rzeki	- 10,0 m,
- zagłębienie przewodu pod dnem rzeki do góry rury osłonowej	- 1,6 m,
- rzędna dna rzeki w miejscu przejścia	- 276,12 m n.p.m.,
- rzędna górnej krawędzi rury osłonowej	- 274,52 m n.p.m.,
- współrzędne w geodezyjnym układzie odniesienia PL-ETRF 2000:	
początek X:5641406,9; Y:7485650,3.	
koniec: X: 5641396,8; Y:7485659,4.	
  2. ciek od Grabowa (Dopływ ze Św. Katarzyny) w km 1+105 (działka nr ewid. 134, obręb Ciekoty, gm. Masłów). Przejście o ozn. „G3” zostanie wykonane metodą bezwykopową - przewiertem sterowanym, w rurze osłonowej, bez naruszania skarp i dna cieku.



Parametry projektowanego przewiertu:

- średnica rozwiertaka -  $\varnothing$  320 mm,
- średnica rury ochronnej -  $\varnothing$  200 mm (kabel SN),
- średnica rury ochronnej - 2 x  $\varnothing$  40 mm (kanalizacja kablowa),
- długość rur osłonowych pod korytem cieku - 7,90 m,
- zagłębienie przewodu pod dnem cieku do góry rury osłonowej - 1,6 m,
- rzędna dna rzeki w miejscu przejścia - 281,12 m n.p.m.,
- rzędna górnej krawędzi rury osłonowej - 279,52 m n.p.m.,
- współrzędne w geodezyjnym układzie odniesienia PL-ETRF 2000:  
początek X:5641485,1; Y:7487046,2.  
koniec: X: 5641483,5; Y:7487050,0.

3. cieku naturalnego bez nazwy w km 0+300 (działka ewid. nr 29/2, obręb Ciekoty, gm. Masłów); Przejście o ozn. „W1” zostanie wykonane metodą bezwykopową - przewiertem sterowanym, w rurze osłonowej, bez naruszania skarp i dna cieku.

Parametry projektowanego przewiertu:

- średnica rozwiertaka -  $\varnothing$  320 mm,
- średnica rury ochronnej -  $\varnothing$  200 mm (kabel SN),
- średnica rury ochronnej - 2 x  $\varnothing$  40 mm (kanalizacja kablowa),
- długość rur osłonowych pod korytem cieku - 2,60 m,
- zagłębienie przewodu pod dnem cieku do góry rury osłonowej - 1,6 m,
- rzędna dna rzeki w miejscu przejścia - 286,20 m n.p.m.,
- rzędna górnej krawędzi rury osłonowej - 284,60 m n.p.m.,
- współrzędne w geodezyjnym układzie odniesienia PL-ETRF 2000:  
początek X:5642629,1; Y:7485615,9.  
koniec: X: 5642627,5; Y:7485717,9.

4. Dopływu spod Klonowa w km 0+415 (działka ewid. nr 110/3, obręb Ciekoty, gm. Masłów). Przejście o ozn. „N1” zostanie wykonane metodą bezwykopową - przewiertem sterowanym, w rurze osłonowej, bez naruszania skarp i dna cieku.

Parametry projektowanego przewiertu:

- średnica rozwiertaka -  $\varnothing$  320 mm,
- średnica rury ochronnej -  $\varnothing$  200 mm (kabel SN),
- średnica rury ochronnej - 2 x  $\varnothing$  40 mm (kanalizacja kablowa),
- długość rur osłonowych pod dnem cieku - 4,40 m,
- zagłębienie przewodu pod dnem cieku do góry rury osłonowej - 1,6 m,
- rzędna dna rzeki w miejscu przejścia - 279,03 m n.p.m.,
- rzędna górnej krawędzi rury osłonowej - 277,43 m n.p.m.,
- współrzędne w geodezyjnym układzie odniesienia PL-ETRF 2000:  
początek X:5641928,9; Y:7486389,2  
koniec: X: 5641921,6; Y:7486396,9.

- II. Zobowiązuję Inwestora, tj. PGE Dystrybucja S.A., Oddział Skarżysko – Kamienna, RE Kielce, al. Marsz. J. Piłsudskiego 51, 26-110 Skarżysko – Kamienna, do:

1. trwałego oznakowania miejsc przekroczenia ww. rzeki i cieków słupkami znacznikowymi, po obu stronach rzeki/cieku, w widocznym miejscu,
2. powiadomienia PGW Wody Polskie Zarząd Zlewni Kielce o przystąpieniu do rozpoczęcia i zakończeniu prac, związanych z wykonaniem przejść,
3. przesłania do PGW Wody Polskie Zarząd Zlewni Kielce inwentaryzacji geodezyjnej powykonawczej związanej z przekroczeniem rzeki/cieków,



4. usunięcia, na koszt Inwestora, wszelkich szkód powstałych w wyniku prowadzenia prac związanych z wykonaniem i eksploatacją sieci elektroenergetycznej w obrębie rzeki/cieku,
5. przywrócenia terenu po wykonaniu inwestycji do stanu pierwotnego.

## UZASADNIENIE

Do Zarządu Zlewni w Kielcach wpłynął wniosek w dniu 3 lipca 2020 r., przedstawiciela firmy Kasje Sp. z o.o., Wiśniówka 75, gm. Masłów, 26-050 Zagnańsk, działającego z pełnomocnictwa PGE Dystrybucja S.A. Al. Marszałka J. Piłsudskiego 51, 26-110 Skarżysko-Kamienna, w sprawie udzielenia pozwolenia wodnoprawnego na wykonanie na terenie Gminy Masłów przejścia linią kablową SN-15kV wraz z kanalizacją kablową pod dnem:

- rzeki Lubrzanka w km 27+907 (działka ewid. nr 456, obręb Mąchocice Kapitulne);
- cieku od Grabowa (Dopływ ze Św. Katarzyny) w km 1+105 (działka ewid. nr 134, obręb Ciekoty);
- cieku naturalnego bez nazwy w km 0+300 (działka ewid. nr 29/2, obręb Ciekoty);
- Dopływu spod Klonowa w km 0+415 (działka ewid. nr 110/3, obręb Ciekoty).

Do wniosku dołączono m.in.:

- operat wodnoprawny (2 egz. wersji papierowej) wraz z wersją elektroniczną, opracowany przez mgr inż. Tomasza Religę;
- opis prowadzenia zamierzonej działalności nie zawierający określeń specjalistycznych;
- pełnomocnictwo udzielone przedstawicielowi firmy Kasje Sp. z o.o.,
- kopię zaświadczenia Urzędu Gminy Masłów znak: BIGP.6727.88.2020 z dnia 20 kwietnia 2020 r. z obowiązującego planu zagospodarowania przestrzennego w msc. Ciekoty, wprowadzonego uchwałą Rady Gminy Masłów z dnia 19 września 2019 r. Nr XI/128/2019;
- kopię zaświadczenia Urzędu Gminy Masłów znak: BIGP.6727.89.2020 z dnia 20 kwietnia 2020 r. z obowiązującego planu zagospodarowania przestrzennego w msc. Mąchocice Kapitulne, wprowadzonego uchwałą Rady Gminy Masłów z dnia 19 września 2019 r. Nr XI/128/2019;
- dowód potwierdzenia wniesienia opłaty za udzielenie pozwolenia wodnoprawnego i za pełnomocnictwo.

Z dokumentacji sprawy wynika, że zamierzenie inwestycyjne będzie polegało na wykonaniu 4 przekroczeń.

Przejście „G2” wykonane zostanie pod dnem rzeki Lubrzanki w km 27+907, działka ewid. nr 456, obręb Mąchocice Kapitulne, gm. Masłów, projektowanym kablem SN XRUHAKAXS 3x1x240 mm<sup>2</sup> + rury 2xRHDPE 40/3,7, który ma zostać ułożony w rurze ochronnej Ø200 mm i 2 rurach ochronnych Ø 40 mm o długości przewiertu 10,0 mb (w obrębie koryta rzeki), w odległości min. 1,5 m od dna rzeki do wierzchu projektowanej rury ochronnej. Całkowity zasięg oddziaływania planowanych do wykonania robót, w obrębie koryta rzeki, wynosił będzie  $A = 9,1 \text{ m}^2$ .

Współrzędne przewiertu w miejscu przekroczenia rzeki Lubrzanki w geodezyjnym układzie ETRF2000:

- początek: X: 5641406,9; Y: 7485650,3.
- koniec: X: 5641396,8; Y: 7485659,4.

Przejścia „G3” wykonane zostanie pod dnem Cieku od Grabowa (Dopływu ze Św. Katarzyny) w km 1+105, działka ewid. nr 134, obręb Ciekoty, gm. Masłów, projektowanym kablem SN XRUHAKAXS 3x1x240 mm<sup>2</sup> + rury 2xRHDPE 40/3,7, który ma zostać ułożony w rurze ochronnej Ø 200 mm i 2 rurach ochronnych Ø 40 mm o długości przewiertu 7,9 mb (w obrębie koryta cieku), w odległości min. 1,5 m od dna rzeki do wierzchu projektowanej rury ochronnej. Całkowity zasięg oddziaływania planowanych do wykonania robót, w obrębie koryta cieku, wynosił będzie  $A = 4,5 \text{ m}^2$ .

Współrzędne przewiertu w miejscu przekroczenia Cieku od Grabowa (Cieku ze Św. Katarzyny) w geodezyjnym układzie ETRF 2000:

- początek: X: 5641485,1; Y: 7487046,2.
- koniec: X: 5641483,5; Y: 7487050,0.



Przejścia „W1” wykonane zostanie pod dnem cieku naturalnego „bez nazwy” w km 0+300 – działka ewid. nr 29/2, obręb Ciekoty, gm. Masłów, projektowanym kablem SN XRUHAKAXS 3x1x240mm<sup>2</sup>+ rury 2xRHDPE 40/3,7, który ma zostać ułożony w rurze ochronnej Ø 200 mm i 2 rurach ochronnych Ø 40 mm o długości przewiertu 2,6 mb(w obrębie koryta cieku), w odległości min. 1,5 m od dna cieku do wierzchu projektowanej rury ochronnej. Całkowity zasięg oddziaływania planowanych do wykonania robót, w obrębie koryta cieku, wynosił będzie A = 3,1 m<sup>2</sup>.

Współrzędne przewiertu w miejscu przekroczenia cieku naturalnego „bez nazwy” w geodezyjnym układzie ETRF 2000:

- początek: X: 5642629,1; Y:7485615,9.
- koniec: X: 5642627,5; Y:7485717,9.

Przejścia „N1” pod dnem Dopływu spod Klonowa w km 0+415 – działka ewid.nr 110/3, obręb Ciekoty, gm. Masłów, projektowanym kablem SN XRUHAKAXS 3x1x240mm<sup>2</sup> + rury 2xRHDPE 40/3,7, który ma zostać ułożony w rurze ochronnej Ø 200 mm i 2 rurach ochronnych Ø 40 mm o długości przewiertu 4,4 mb (w obrębie koryta cieku), w odległości min. 1,5 m od dna cieku do wierzchu projektowanej rury ochronnej. Całkowity zasięg oddziaływania planowanych do wykonania robót, w obrębie koryta cieku, wynosił będzie A = 5,3 m<sup>2</sup>.

Współrzędne przewiertu w miejscu przekroczenia Dopływu spod Klonowa w geodezyjnym układzie ETRF 2000:

- początek: X: 5641928,9; Y:7486389,2.
- koniec: X: 5641921,6; Y:7486396,9.

Podmiotem ubiegającym się o pozwolenie jest PGE Dystrybucja S.A. Oddział Skarżysko - Kamienna /RE Kielce, ul. Piłsudskiego 51, 26-110 Skarżysko-Kamienna.

Przedmiotowe przekroczenia będą realizowane w ramach inwestycji pn: „Projekt skablowania odcinka linii 15kV GPZ Piaski (KPK)- p.22 Występa od st. Nr 63 do stacji Krajno Zagórze 161 z połączeniem z GPZ Występa etap V st. Brzezinki 1051 i ZK SN Ameliówka - st. Wilków 1193-RE Kielce”. Dla przedmiotowej inwestycji nie jest wymagana decyzja środowiskowa.

Zgodnie z wypisem z rejestru gruntów, działka o nr ewidencyjnym 456 położona w obrębie ewidencyjnym 0008 Mąchocice Kapitulne oraz działki o nr ewidencyjnych: 134 i 29/2 położone w obrębie ewidencyjnym 0003 Ciekoty, gm. Masłów, stanowią grunty pod wodami powierzchniowymi płynącymi i są własnością Skarbu Państwa, zarządzaną w jego imieniu przez Państwowe Gospodarstwo Wodne Wody Polskie. Działka nr ewidencyjny 110/3 położona w obrębie ewidencyjnym 0003 Ciekoty, gmina Masłów, stanowi drogę, jest własnością Powiatu Kieleckiego, znajdującą się w trwałym zarządzie Powiatowego Zarządu Dróg w Kielcach, ul. Wrzosowa 44, 25-211 Kielce. Ww. działka nr ewid. 110/3, obręb 0003Ciekoty, stanowi drogę powiatową 0314T, przez którą przepływa Dopływ spod Klonowa, niemający w miejscu przekroczenia wydzielonej odrębnej działki ewidencyjnej.

Zgodnie z „Planem gospodarowania wodami na obszarze dorzecza Wisły”, opublikowanym w Monitorze Polskim z 2011r. Nr 49, poz. 549 i jego aktualizacją – rozporządzeniem Rady Ministrów z dnia 18 października 2016r. w sprawie Planu gospodarowania wodami na obszarze dorzecza Wisły (Dz. U. z 2016r., poz. 1911) oraz rozporządzeniem Nr 4/2014 Dyrektora Regionalnego Zarządu Gospodarki Wodnej w Krakowie z dnia 16 stycznia 2014r. w sprawie warunków korzystania z wód regionu wodnego Górnej Wisły (Dz. Urzędowy Województwa Świętokrzyskiego z 2014r., poz. 269) oraz rozporządzeniem z dnia 10 października 2017r. (Dziennik Urzędowy Województwa Świętokrzyskiego z 2017r., poz. 3117), zmieniającym ww. rozporządzenie, omawiany teren położony jest w obrębie:

1. Jednolitej Części Wód Powierzchniowych (JCWP):

- nazwa Lubrzanka do Zalewu Cedzyna
- kod europejski JCWP: PLRW200062164431
- typologia – 6;
- status - naturalna część wód.;
- aktualny stan lub potencjał JCW – dobry;
- ocena ryzyka nieosiągnięcia celów środowiskowych – niezagrożona;



- cel środowiskowy: dobry stan ekologiczny i dobry stan chemiczny;
- JCW –niemonitorowana;
- odstępstwo –nie.

## 2. Jednolitej Części Wód Podziemnych (JCWPd):

- kod PLGW2000101;
- ocena stanu chemicznego – dobry;
- ocena ryzyka nieosiągnięcia celów środowiskowych – zagrożone;
- cel środowiskowy – stan chemiczny – dobry
- cel środowiskowy – stan ilościowy – mniej rygorystyczny cel : ochrona stanu ilościowego przed dalszym pogorszeniem.

Przedmiotowe przejścia kablem SN i kanalizacją kablową na głębokości min. 1,50 m pod dnem rzeki Lubrzanki i pozostałych cieków (licząc do wierzchu rury ochronnej) w technologii bezwykopowej (przewiert sterowany) nie wiążą się na etapie budowy i późniejszej eksploatacji z poborem wód z rzeki i cieku, wprowadzaniem do nich ścieków/zanieczyszczeń, zmianami poziomu wód gruntowych, wpływem na ich morfologię, czy też wydobywaniem kamienia, żwiru, piasku. Wykonywanie projektowanych przekroczeń nie wpłynie w żaden sposób na pogorszenie stanu JCWPd i JCWP. Projektowana inwestycja nie wpłynie negatywnie na środowisko gruntowo-wodne i nie zaburzy realizacji celów środowiskowych dla JCWP i JCWPd.

Zgodnie z art. 6 ustawy z dnia 16 kwietnia 2004r. o ochronie przyrody (t.j. Dz. U. 2020, poz. 55 ze zm.) przejście pod rzeką Lubrzanką zlokalizowane jest na terenie Podkieleckiego Obszaru Chronionego Krajobrazu oraz Natura 2000 Specjalne Obszary Ochrony – Przełom Lubrzanki, natomiast:

przejście pod Ciekim od Grabowa (Dopływu ze Św. Katarzyny) oraz przejście pod ciekim naturalnym „bez nazwy” i przejście pod Ciekim spod Klonowa zlokalizowane są na terenie Świętokrzyskiego Parku Narodowego i obszaru Natura 2000 Specjalne Obszary Ochrony – Łysogóry.

Według autora operatu planowana inwestycja nie stoi w sprzeczności z zakazami ustanowionymi dla przedmiotowych terenów chronionych w zakresie ochrony zasobów i ekosystemów wodnych. Prace związane z wykonaniem wnioskowanych przekroczeń nie wpłyną negatywnie na środowisko obszarów chronionych, na których zostaną zlokalizowane.

Z analizy map ISOK Planu zarządzania ryzykiem powodziowym dla obszaru dorzecza Wisły, wynika, że działki objęte inwestycją znajdują się również, poza terenami narażonymi na niebezpieczeństwo powodzi.

Reasumując powyższe, a także biorąc pod uwagę lokalizację, skalę inwestycji, jak i dobrane parametry urządzenia, należy uznać, że przedmiotowe przedsięwzięcie:

- nie wpływa na ustalone cele środowiskowe dla przynależnej JCWP i JCWPd,
- nie narusza ustaleń wynikających z warunków korzystania z wód regionu wodnego,
- nie będzie wywierać negatywnego wpływu na wody powierzchniowe i podziemne oraz tereny sąsiednie i pozostałe komponenty środowiska,
- nie będzie naruszać ustaleń krajowego programu oczyszczania ścieków komunalnych.

Po przeanalizowaniu akt sprawy, Dyrektor Zarządu Zlewni w Kielcach i uznaniu wniosku za kompletny pismem znak: KR.ZUZ.1.4210.133.2020.GP z dnia 13 lipca br., zawiadomił strony postępowania o wszczęciu postępowaniu administracyjnego w sprawie udzielenia Inwestorowi - PGE Dystrybucja S.A., Oddział Skarżysko – Kamienna/RE Kielce, al. Marsz. J. Piłsudskiego 51, 26-110 Skarżysko – Kamienna, pozwolenia wodnoprawnego na wykonanie na terenie Gminy Małków przejścia linią kablową SN-15kV wraz z kanalizacją kablową pod dnem:

- rzeki Lubrzanka w km 27+907 (działka ewid. 456, obręb Mąchocice Kapitulne);
- cieku od Grabowa (Dopływ ze Św. Katarzyny) w km 1+105 (działka nr ewid. 134, obręb Ciekoty);
- cieku naturalnego bez nazwy w km 0+300 (działka ewid. nr 29/2, obręb Ciekoty);
- Dopływu spod Klonowa w km 0+415 (działka ewid. nr 110/3, obręb Ciekoty).

Jednocześnie strony zostały poinformowane o możliwości zapoznania się w Zarządzie Zlewni w Kielcach z aktami sprawy oraz wniesienia, w terminie 7 dni od daty otrzymania zawiadomienia, uwag co do zebranych dowodów w sprawie. Dodatkowo, strony zostały pouczone, że w przypadku braku uwagi zastrzeżeń, wniosek zostanie rozpatrzony w oparciu o posiadane dowody.



Ponadto, Zarząd Zlewni w Kielcach podał do publicznej wiadomości zawiadomienie o wszczętym postępowaniu, poprzez jego wywieszenie na tablicy ogłoszeń w siedzibie Zarządu Zlewni w Kielcach oraz na stronie BIP. Zwrócono się również do Gminy Małków o wywieszenie zawiadomienia o wszczęciu postępowania w siedzibie Urzędu Gminy oraz w inny sposób miejscowo przyjęty. W przewidzianym terminie żadna ze stron postępowania nie wniosła zastrzeżeń do przedmiotowego postępowania.

Pozwolenia wodnoprawnego na wykonanie ww. przekroczeń udzielono zgodnie z wnioskiem, zobowiązując jednocześnie (pkt II niniejszej decyzji) Inwestora tj. PGE Dystrybucja S.A., Oddział Skarżysko – Kamienna, RE Kielce, al. Marsz. J. Piłsudskiego 51, 26-110 Skarżysko – Kamienna, do m.in.: trwałego oznakowania miejsc planowanych przekroczeń słupkami znacznikowymi, po obu stronach rzeki/ceku, w widocznym miejscu; powiadomienia tut. organu o przystąpieniu do rozpoczęcia i zakończeniu prac, związanych z wykonaniem przejść i przesłania do Zarządu Zlewni w Kielcach inwentaryzacji geodezyjnej powykonawczej związanej z ww. przekroczeniami rzeki /cieków. Mając na uwadze powyższe orzeczono jak w podstawie decyzji.

Do wniosku dołączono dowód uiszczenia opłaty za udzielenie pozwolenia wodnoprawnego w kwocie  $4 \times 224,88 \text{ zł} = 899,52 \text{ zł}$  (słownie złotych: osiemset dziewięćdziesiąt dziewięć  $\frac{52}{100}$ ) na konto PGW Wody Polskie – 50 1130 1017 0020 1510 6720 0026 oraz dowód opłaty skarbowej od pełnomocnictw w kwocie 17,00 zł (słownie złotych: siedemnaście) wniesionej na konto Urzędu Miasta w Kielcach.

Organ wydał niniejszą decyzję na podstawie wniosku i dokumentacji (operatu wodnoprawnego).

#### Pouczenie:

1. Od niniejszej decyzji przysługuje prawo wniesienia odwołania do Dyrektora Regionalnego Zarządu Gospodarki Wodnej w Krakowie za pośrednictwem Dyrektora Zarządu Zlewni w Kielcach, w terminie 14 dni od daty jej otrzymania. W trakcie biegu terminu do wniesienia odwołania strona może zrzec się prawa do wniesienia odwołania wobec organu administracji publicznej, który wydał decyzję. Z dniem doręczenia organowi administracji publicznej oświadczenia o zrzeczeniu się prawa do wniesienia odwołania przez ostatnią ze stron postępowania, decyzja staje się ostateczna i prawomocna, co oznacza, iż decyzja podlega natychmiastowemu wykonaniu i brak jest możliwości zaskarżenia decyzji do Wojewódzkiego Sądu Administracyjnego. Nie jest możliwe skuteczne cofnięcie oświadczenia o zrzeczeniu się prawa do wniesienia odwołania.
2. W myśl art. 414 ust.1 pkt 4 ustawy Prawo wodne niniejsze pozwolenie wodnoprawne wygaśnie, jeżeli zakład nie rozpoczął wykonywania urządzeń wodnych w terminie 6 lat od dnia, w którym pozwolenie wodnoprawne na wykonanie tych urządzeń stało się ostateczne.
3. Pozwolenie wodnoprawne nie rodzi praw do nieruchomości i urządzeń wodnych koniecznych do jego realizacji oraz nie narusza prawa własności i uprawnień osób trzecich przysługujących wobec tych nieruchomości i urządzeń.
4. Pozwolenie wodnoprawne może być cofnięte i ograniczone bez odszkodowania w przypadku wystąpienia uzasadnionych przyczyn zgodnie z art. 415 ustawy Prawo wodne.
5. Zgodnie z art. 261 ustawy Prawo Wodne, należy zawrzeć umowę użytkowania gruntów pokrytych wodami płynącymi stanowiącymi własność Skarbu Państwa, z PGW Wody Polskie, reprezentowanym przez Dyrektora Regionalnego Zarządu Gospodarki Wodnej w Krakowie.

#### Otrzymują:

Strony wg rozdzielnika

Niniejsza decyzja stała się  
ostateczna w dniu

25.08.2020 r.

Z up. Dyrektora  
Zarządu Zlewni w Kielcach  
Kierownik Działu Zgód Wodnoprawnych  
*J. Misztal*  
Józef Misztal

  
**DYREKTOR**  
Zarządu Zlewni w Kielcach  
*Henryk Kaczmarek*



114

URZĄD GMINY MASŁÓW  
woj. świętokrzyskie  
26-001 Masłów, ul. Spokojna 2  
NIP 657 17 48 114

BiGP.7230.310.2022.Z.P.D



Masłów dnia 05.12.2022r.

**KASJE Sp. zo.o.**  
**Wiśniówka 75**  
**26-050 Zagnańsk**

W związku z wnioskiem **KASJE Sp. z o.o. Wiśniówka 75, 26-050 Zagnańsk** z dnia 24.08.2022r w sprawie lokalizacji zjazdu z działki nr. ew. **1542 na drogę gminną nr 344004T ul. Radostowa obręb Ciekoty** Urząd Gminy w Masławie określa warunki wykonania zjazdu do budowy stacji transformatorowej „Ciekoty 3”.

Warunki techniczne które należy spełnić przy budowie zjazdu:

1. Zjazd należy zaprojektować zgodnie z „Katalogiem Powtarzalnych Elementów Drogowych” oraz zgodnie z wytycznymi zawartymi w rozdziale 13 Rozporządzenia R.M. z dnia 2 marca 1999 roku w sprawie warunków technicznych jakim powinny odpowiadać drogi publiczne i ich usytuowanie (Dz. U. 1999. Nr 43 poz. 430).
2. Nawierzchnię na zjeździe należy zaprojektować z elementów betonowych drobnowymiarowych nawiązując się do niwelety istniejącej nawierzchni bitumicznej drogi w taki sposób aby nie zakłócał spływu wód.
3. Szerokość zjazdu max. 5,0 m.
4. Pod zjazdem należy wykonać przepust z rury HDPE min. Ø 50 na podbudowie z chudego betonu a przyczółki z prefabrykatów żelbetowych (skrzydełkowych). Niweletę przepustu należy dostosować do istniejącego rowu przydrożnego w taki sposób aby zachować dotychczasowy spływ wód.
5. Koszty budowy lub przebudowy nawierzchni i urządzeń drogowych znajdujących się w pasie drogowym ponosi Inwestor.
6. W przypadku kolizji zjazdu z istniejącymi urządzeniami i obiektami infrastruktury technicznej nie związanej z gospodarką drogową Inwestor na swój koszt dokona przełożenia lub zabezpieczenia w.w. urządzeń i obiektów.
7. Wykonawca robót będzie ponosił odpowiedzialność za ewentualne uszkodzenia urządzenia obcego umieszczonego w pasie drogowym podczas prowadzenia robót jak i po ich zakończeniu.
8. Utrzymanie urządzeń technicznych należy do ich posiadaczy.
9. Wykonawca robót, bezpośrednio po wykonaniu zjazdu w pasie drogowym uprządkuje teren i doprowadzi nawierzchnie dróg i pobocza do stanu pierwotnego.
10. **Warunki techniczne nie upoważniają do prowadzenia prac budowlanych.**

Załączniki:

-mapa z usytuowaniem zjazdu.

Do wiadomości:

1. Adresat jak wyżej.
2. A/a Urząd Gminy Masłów.

INSPEKTOR D.S. DROGOWNICTWA

mgr inż. Jarosław Rutczyński



1  
Załącznik Nr ..... do pisma  
z dnia 05.12.2022  
znak: B167 7230  
310.2022.290

INSPEKTOR DS. DROGOWNICTWA

mgr inż. Jarosław Rutczyński

